



KWAK CZECH O-TOUR 2024 Mirakulum

Závody jsou pořádány pod záštitou města Milovice

Úvod

Start nové sezóny Czech O-Tour je tady. Tentokrát ve znamení trojek.

3. ročník
3 nesmírně zajímavé lokality
3 sprinty, 3 klasiky i 3 krátké tratě

Začínáme v Milovicích, kde na Tebe čekají dva úvodní závody. Sprint v zábavním parku určitě většinu nadchne, ale nevejdou se zde dva relevantní závody, proto jsme použili i část pří-městského lesa s řadou vrstevnicových tvarů.

Těšíme se na Tebe!

Pořadatelé z Českého svazu orientačních sportů, Běhej Poděbrady (PDY) a Klubu dobré zprávy Lysá nad Labem (KDZ)

Novinky 2024

Pro rok 2024 jsme připravili řadu novinek. Vyslyšeli jsme hlasy řady z vás, poučili se z loňské sezóny a chceme, abychom "lod' Czech O-Tour" posunuli o kus dál.

Bez startovního čísla

Chceme být co nejvíce udržitelní, proto jsme se rozhodli startovní čísla pro letošní seriál zrušit. Nemusíš tedy chodit na prezentaci ani se stresovat, že Ti během závodu upadne.

Doprovodný program

Zážitkový program pro nejmenší děti s Str8, Sporticus labyrint, šifrovací hra s Cryptomanií, Kubíkova dětská školka a mnohé další. Chceme, aby Tě Czech O-Tour bavila, a to nejen na trati. V další části pokynů se dočteš, co vše pro Tebe chystáme.

Vyhlášení a tombola

V kategoriích HDR, HD10L a DH10 vyhlášíme všechny závodníky, kteří nebyli DISK. Proběhne také tombola o velmi hodnotné ceny ve 12:30, do které jsou zařazeni automaticky všichni závodníci.

Klubová soutěž

Upravili jsme hodnocení Klubové soutěže. Počítá se nově 12 nejlepších dosažených výsledků členů jednoho klubu napříč kategoriemi z 9 závodů. Zároveň jsme připravili velmi zajímavé ceny převážně pro všechny bodující.

Centrální hlavní rozhodčí

Všechny závody mají stejného hlavního rozhodčího, který by měl nastavit stejnou úroveň sportovní stránky pro všechny závody i kategorie. Důraz na sportovní stránku je absolutní alfou a omegou celého našeho snažení.



Kwak Czech O-Tour v roce 2024



MIRAKULUM

24. března 2024

Areál největšího dětského parku v ČR otevřen pouze pro účely Czech Orienteering Tour

2 závody

BESKYDY

26. - 28. října 2024

Závody v areálu Valašského muzea v Rožnově pod Radhoštěm a v CHKO Beskydy



3 závody

PLZEŇSKO

3. - 6. července 2024

4 závody spojené s vrcholnou mezinárodní akcí - Mistrovství světa juniorů 2024

4 závody



Spacák etapy

KWAK Spací pytel Kuňka

Blíží se čas vyrazit na výlety do přírody. Důležité je myslet na to, aby ses spokojeně vyspal i mimo domov, aby Ti nebyla v noci zima nebo abys nepromokl. To a mnohem víc Ti zaručeně zajistí Spací pytel Kuňka od značky KWAK s nanotechnologií. Spací pytel je navržen pro jarní, letní a podzimní období.

Kwak si připravil i 10% slevu pro všechny registrované orientáky - stačí použít při objednávce kód: OB2024



Centrum závodů: Mirakulum (Milovice)

Doprava a parkování

Kam jedu a kde zaparkuji?

Do zábavního parku Mirakulum v Milovicích! Aréna závodu vč. parkování je na kraji areálu (GPS: [50.2402 N, 14.8584 E](#)), kam tě navede parkovací služba.

Pozor! Příjezd ze směru Praha / Hradec Králové / Lysá n. Labem možný pouze z dálnice D11. Ze směru Liberec (sjezd 27 na dálnici D10) není možné jet přímo do Milovic a je nutné jet objížděnou viz plánek dopravy.

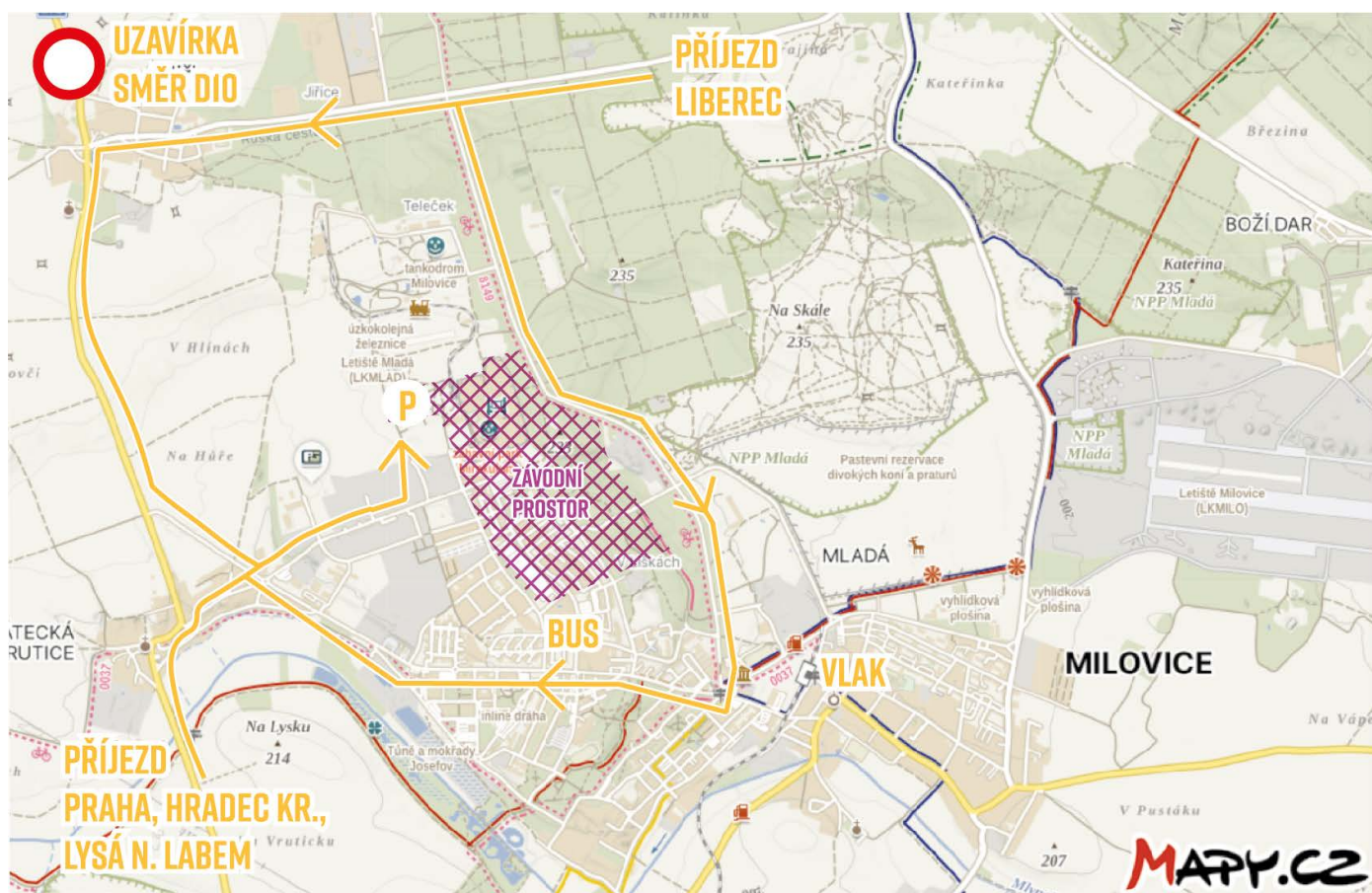
Rádi bychom zvýšili zaplněnost aut, které na závody jezdí, a trochu pomohli našemu ovzduší. Zároveň můžete využít [tabulku Spoluřizdy](#) pro nabídku volných míst nebo poptávku místa v autě.

Přijed' vlakem nebo autobusem!

Neváhej přijet vlakem do Milovic (Praha Masarykovo n. 7:20, 7:50, 8:20 a 8:50), odtud pěšky a nebo se můžeš kousek popovést autobusem. Na závod lze dojet i autobusem s přestupem v Lysé nad Labem.

Pokud pojeděš autobusem, prosíme tě, abys vystoupil na zastávce Milovice, průmyslová zóna (směr od Benátek) a nebo Milovice, Sportovní (směr od železniční stanice). Pěšky pak dojdí ulicí Topolová či Tyršova.

Autobusová zastávka Milovice, Park Mirakulum se nachází v prostoru závodu, tak si nepokaž zážitek ze závodu nechtěnou prohlídkou předem. Viz prostor závodu níže.



Musím na prezentaci?

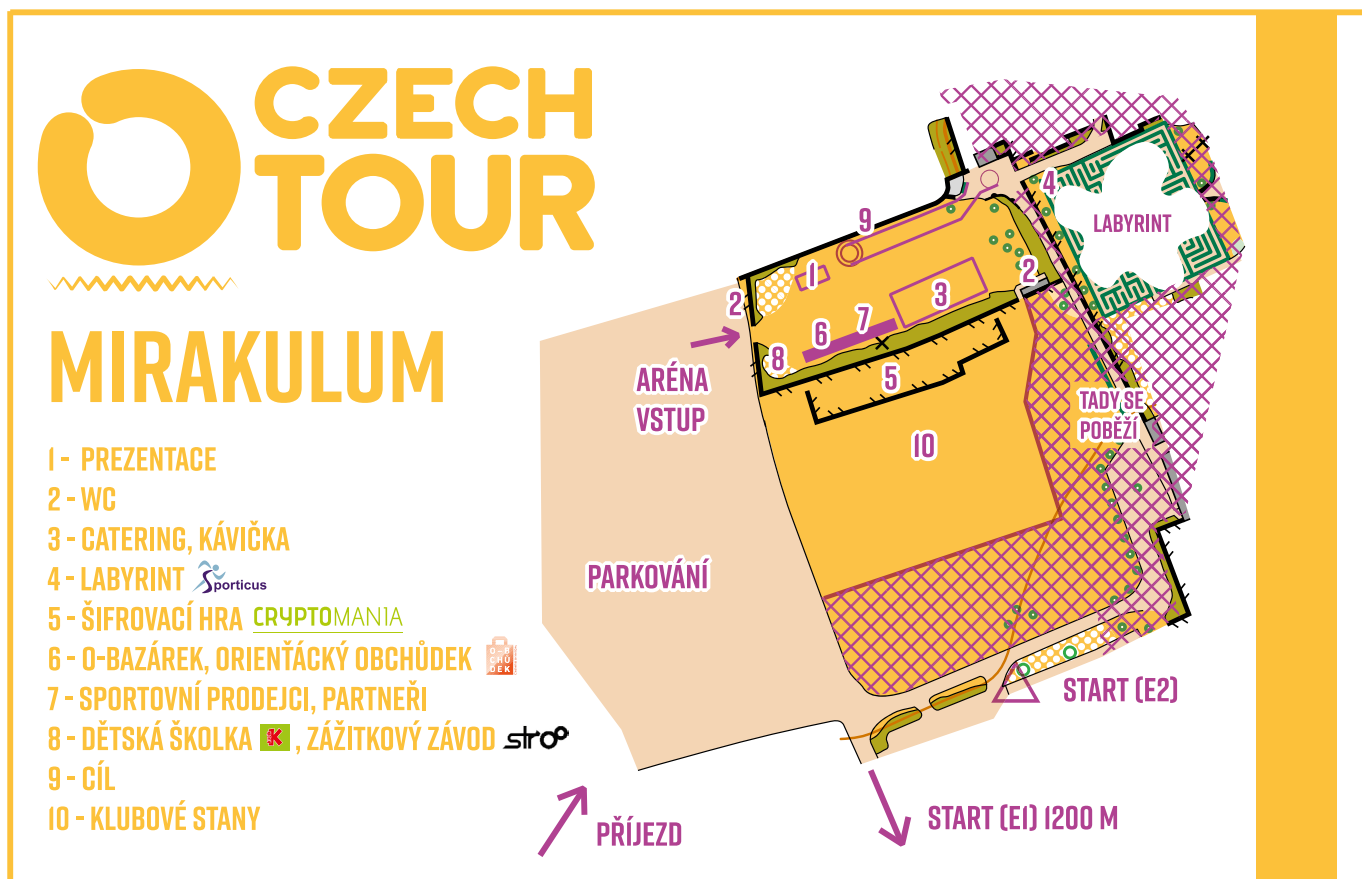
Ne, kdo má vše řádně zapláceno, nechce žádnou změnu nebo půjčit čip, tak na prezentaci nemusí. Případné přeplatky budou po závodech převedeny zpět na účet. Doklady si stáhni z IS ORIS. Potvrzený doklad o zaplacení zašleme na vyžádání (info@o-tour.cz). Prezentace bude otevřena v čase 07:30–08:30 a 12:30–13:00 v centru závodů.

Můžu já nebo doprovod do zábavního parku?

V rámci maximalizace přihlášených, kteří mohou závod absolvovat, jsme se rozhodli následovně:

- Během dne je přísný zákaz vstupovat do prostoru zábavního parku Mirakulum, kromě doby, kdy je závodník na trati.
- Výjimkou je pouze labyrint v blízkosti arény, který slouží pro doprovodný závod “Sporticus labyrint” - dávej pozor, abys z něj nevyběhl do závodního prostoru.
- Do zábavního parku lze bez omezení i s doprovodem vejít od 17:00 a bude zde možnost si vyzkoušet všechny atrakce (mimo vodního světa) do času 18:45. Poté bude park uzavřen.

Co mě čeká v aréně?



Popisy kontrol

Samoobslužný odběr na shromaždišti po kategoriích vyjma kategorií MW21 a HD21E (tyto kategorie je mají ve 2. koridoru); jsou i tištěné na mapě. Pro každou z etap budou mít popisy jinou barvu papíru.

Kubíkova Dětská školka

V centru závodu na nezbytně dlouhou dobu, kdy rodiče závodí, viz plánek. Bude připraven i malý závod. Všichni účastníci se mohou těšit na pěkný dárek od maskota Kubíka.



Str8 Zážitkový závod pro nejmenší (vhodné pro děti 2+)

V bezprostřední blízkosti dětské školky bude nachystán zážitkový orientácký závod pro nejmenší děti s doprovodem. Na kontrolách budou úkoly inspirované hrdiny oblíbeného seriálu, z kontroly na kontrolu bude vidět, v cíli drobná odměna pro každého.

- Vlastní čip s sebou, v omezené míře půjde zapůjčit.
- Závod bude možné absolvovat jednou v průběhu celého dne (9:00 - 17:00). Start intervalově po minutě.

Šifrovací hra Cryptomania

V průběhu neděle 24. března od 9 do 17 hod.

CRYPTOMANIA

Připravena bude šifrovací hra, která hráčům zabere cca 20-30 minut. Protože mají šifry rády společnost, luští se lépe v týmu. Ideální je do herního prostoru vyrazit v malé skupině čítající cca 3-5 osob. Nikomu ale nebudeme bránit, aby se pokusil s nástrahami hry poprat sám.

Hra bude vhodná buď pro tým dospělých nebo pro skupinu (rodinu) složenou z dospělých a dětí 10+.

Jediným vybavením k odehrání hry bude mobilní telefon s přístupem na internet (jednoho z členů týmu).

Stejně jako orienták, tak i na šifrovací hry je možné potrénovat. Například vyřešením některé ze šifer na stránkách [Cryptomanie](#) nebo odehráním ukázkové online hry [Dopis bez adresy](#).

Každému hráči, který dokončí připravenou šifrovací hru, poskytne Cryptomania 20 % slevu na nákup her Cryptomania.

Sporticus labyrint

Čeká tě několik tratí v rámci unikátního přírodního labyrintu hned u arény. Připraveny budou 4 tratě, na své si tentokrát přijdou spíše zkušenější závodníci. V labyrintu se můžete ztratit v čase 9:00-17:00.

OB-chůdek a orientácký bazárek

Stánek [OB-chůdku Českého orientáku](#) bude otevřen po celý den. V rámci [O-bazaru](#) můžeš nabídnout své sportovní vybavení nebo nakoupit nové.

- Příjem věcí k prodeji – do 10:00
- Prodej věcí – od 10:00

Více informací najdete na [webu Czech O-Tour](#).

WC a mytí

WC v aréně závodu v dostatečném množství na dvou místech, mytí nebude zajištěno.

Převlékání

Možné postavit vlastní klubové stany na louce u arény závodu (viz plánec arény)

První pomoc

V cíli a v aréně obou závodů

Občerstvení

V cíli voda, iontový nápoj IoniLyte a pomerančová šťáva Relax pro všechny závodníky do vlastních nádob (cíl je přímo v aréně).

V aréně bude k dispozici velký catering v režii Mirakula s bohatým výběrem občerstvení (viz níže). Oproti standardnímu provozu je pro všechny účastníky zajištěna 10% sleva. Přineste si, prosím, vlastní kelímeček, příbor či krabičku.



Jídelní menu

polévky: kuřecí vývar s nudličkami, tomatová s pestem a parmazánem

hlavní jídlo: kotlíkový guláš s chlebem, kuřecí směs s rýží, zeleninové kari s cizrnou a rýží, kuřecí řízky s bramborem, těstovinový salát,

chuřovky: párek v rohlíku, koláče (tvaroh, jablko, povidla, meruňka), linecké kolečko

Co mě čeká na trati?

Terén

Částečně velmi členitý zábavní park (travnaté plochy, dlážděné chodníčky, lesní pěšiny), částečně příměstský les a lesopark (terénní a porostové detaily, lesní podložka), částečně louky a polootevřené plochy a částečně zastavěná oblast (sídlíště, zpevněné plochy, parčíky). Prostor závodu je [zde](#).

Možná nebezpečí a doporučené obutí

Při horším počasí může být terén v lesní části dosti bahnitý a to i v prostoru samotného zábavního parku. Místy je v lese podrost. V každém případě doporučujeme na obě etapy obuv se špunty a zakrytí dolních končetin. Zákaz bot s kovovými hřeby!

Závodní prostor v parku Mirakulum je poměrně malý a, i přes naši snahu omezit maximální počet závodníků v prostoru, může docházet k nebezpečným situacím či dokonce srážkám závodníků. Prosíme o opatrnost.

V rámci závodu budete probíhat a podbíhat některé atrakce, které mohou být místy nízké. Dejte si pozor na hlavu. Výška se může v některých atrakcích měnit, pohybuje se většinou mezi 1,65-2,00 m viz foto, ale můžete narazit i na nižší překážky, tak buďte opatrní.

Vybraná potenciálně nebezpečná snížená místa mohou být zvýrazněna žluto-černou páskou. Takto označená místa jsou překonatelná. Značení žluto-černou páskou je z důvodu bezpečnosti.

Foto (příklad proměnlivé výšky v atrakci):




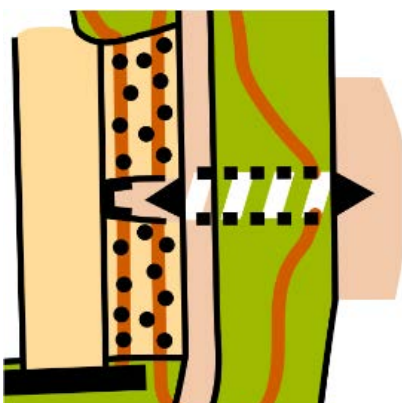
Víceúrovňové struktury

Struktury mimo běžecskou úroveň (visuté lávky, provazové mosty, stromové stezky apod.) budou mapovány pouze v místech kontaktu se zemí. Takovéto vstupy budou zpravidla vyznačeny v mapě olivovou barvou a v terénu označeny červeno-bílou páskou viz ukázka.

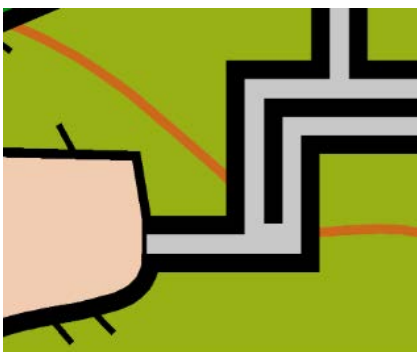


Při závodě mohou být použity víceúrovňové struktury mapované dle ISSprOM 2019-2 (viz ukázka 1). V ostatních případech je pro závod použita a mapována pouze jedna úroveň. Vstupy do úrovně, která není pro závod použita, budou v terénu uzavřeny červeno-bílou páskou. V případě, že je pro závod použita spodní úroveň, tak je použit zákres dle ukázky 2.

Ukázka mapy 1, zákres dle ISSprOM 2019-2:



Ukázka mapy 2, zákres pouze spodní úrovně:



LUC I FER

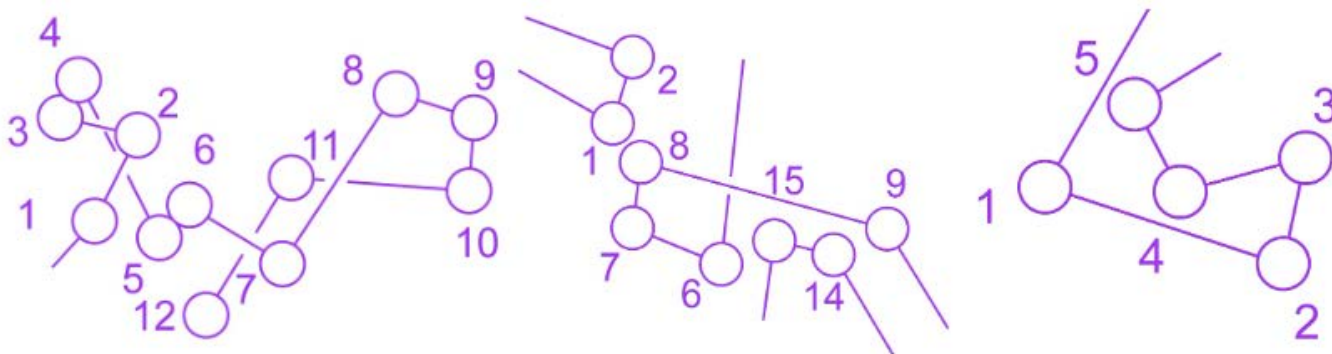
Děkujeme moc našemu parťákovi - české firmě Lucifer, která nám zapůjčila řadu svítilen právě do těchto míst. Mrkni na jejich [web](#), určitě si vybereš tu svoji také. Nebo navštiv stánek přímo na závodech.

V některých atrakcích parku může být snížená viditelnost, takováto místa opatříme umělým osvětlením. Osvětlení je z důvodu lepší orientace v prostoru a aby bylo vidět pod nohy. V takových místech nemusí být možné plně číst mapu.



Tratě

Směrné časy a obtížnosti podle tabulky na [webu](#). V závodním prostoru bude velké množství kontrol. Většina tratí na obou etapách se několikrát kříží. Pořadové číslo může být umístěno blízko jiné kontroly nebo výjimečně i za spojnicí. Věnujte zvýšenou pozornost zákresu tratí, pořadovým číslům kontrol a tomu, zda razíte správné kontroly.



Otočka mapy

Kategorie M21/H21E a W21/D21E má v E1 otočku mapy. První část tratí končí kontrolou a na druhé mapě trať pokračuje symbolem 715. Dejte pozor, abyste začali správnou mapou začínající kontrolou 1. Symbol 715, označující první kontrolu na druhé straně mapy:



Povinné úseky

Start – mapový start (začátek orientace) a sběrná kontrola – cíl. Značeno koridorem. Sběrná kontrola bude pro obě etapy stejná a bude okolo ní umožněn přístup k doprovodnému Sporticus labyrintu.

Fáborková trať

Tratě kategorií D10L, H10L a HDR jsou značeny žluto-bílými fáborky, zkracování mezi kontrolami je povoleno. V kategorii HDR jsou k dispozici pro každého přihlášeného 2 mapy (1. pro závodníka a 2. pro doprovod). Apelujeme na vás, absolvujte nejprve svou trať, pak až trať HDR.

Trať HDR může startovat až od času 30 (E1: od 9:30 do 12:00, E2: od 14:00 do 16:30).

Doprovod na trati

Doprovod je povolen pouze v kategorii HDR a v kategoriích pro veřejnost (OPEN). Je přísně zakázáno startovat v závodě se psem nebo jiným zvířetem.

Systém ražení

Elektronické jednotky SportIdent budou nastaveny do režimu bezdotykového ražení včetně cílových jednotek (umožňující ražení do vzdálenosti 0,5 m).

V případě poruchy jednotek SI na kontrolách je závodník povinen označit průchod kontrolou ořazením kleštěmi do mapy. Kleště jsou umístěny pod destičkou, která drží elektronickou jednotku, nebo vedle elektronické jednotky. Mapu s náhradním ražením je závodník povinen předat ke kontrole v cíli. Čas je měřen s přesností na celé vteřiny.

Cíl

Nachází se v aréně závodu. Mapy se nebudou vybírat. Žádáme o dodržování fair play. Po doběhu do cíle je závodník povinen nechat si vyčíst čip, a to i při nedokončení závodu. Cíl bude uzavřen po uplynutí časového limitu posledního startujícího závodníka.



Zakázané prostory

Přísný zákaz vstupu a překonávání veškerých nepřekonatelných symbolů dle ISSprOM 2019-2.

V exponovaných místech budou nepřekonatelné objekty, zavřené branky, vstupy do zavřených atrakcí apod. zvýrazněny červeno-bílou páskou.



Sporticus doběh

Nevypusť doběh do cíle! Během celého roku budou závodníkům sčítány všechny časy na doběhu, tj. mezi poslední (sběrnou) kontrolou a cílem. Nejrychlejší závodníci dostanou od Sporticusu zajímavou cenu na konci sezóny. Podmínkou je absolvovat všech 9 doběhů.

Jak to bude s výsledky a vyhlášením?

Předběžné výsledky

Budou průběžně vyvěšovány v prostoru arény a dostupné online v aplikaci OTour nebo na webu [OResults](#). Konečné výsledky budou zveřejněny v systému ORIS a na webu seriálu.

Vyhlášení vítězů

Vyhlášení vítězů obou etap proběhne po skončení E2 cca od 17:00. Vyhlášení budou všichni účastníci bez ohledu na pořadí v kategoriích HDR, DH10L a DH10. První tři v kategoriích DH12, DH14A, DH14B, MW21 a vítězové ostatních kategorií.

Tombola

Ze všech přihlášených účastníků vylosujeme ve 12:30 přímo v aréně šťastné výherce v rámci naší O-Tour tomboly. Připravujeme velmi lákavé ceny:

- 2x spací pytel Kuňka od firmy Kwak Outdoor v hodnotě cca 10 000 Kč
- 1x Bagheera Duffel Bag od O-RUN.cz
- 3x ks bandlbox ULTRA Training 490 g od Los Křupos

Zároveň v rámci [soutěže](#) pro přihlášené na celý seriál vylosujeme tři výherce hodnotných cen.



Kdo vám závody připravil?

Běhej Poděbrady (PDY), Klub dobré zprávy Lysá nad Labem (KDZ) a Český svaz orientačních sportů

Ředitel seriálu: Jan Pícek
Hlavní rozhodčí: Adam Hájek (R2)
Stavitelé tratí: E1 – Eliška Nováková (R3)
E2 – Daniel Wolf (R1)
Administrativa: Dominika Pachnerová
IOF Adviser: Radim Hošek
Marketing: David Procházka
Aréna a logistika: Matěj Burda



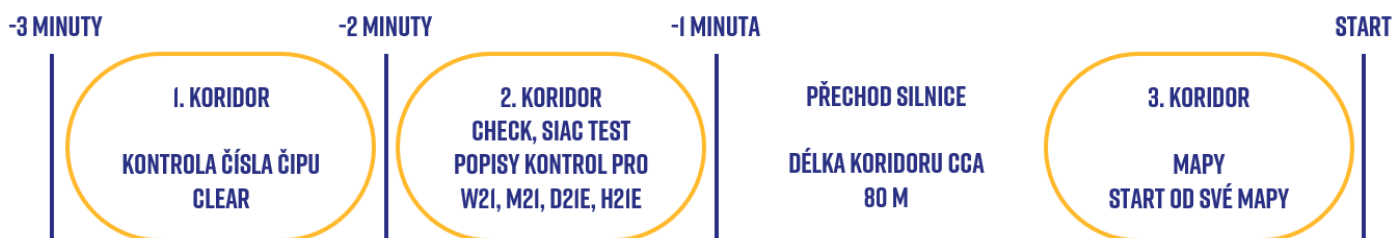
Kwak Czech O-Tour E1: neděle 24. března (dopoledne)

Disciplína

Sprint

Start

00=9:00, vzdálenost 1200 m (20 m převýšení) po modro-bílých fáborecích.



Závodník je povinen provést vymazání (CLEAR) a kontrolu (CHECK) čipu v příslušném koridoru. V posledním koridoru se závodník postaví ke své mapě a na startovní signál startuje od své mapy. Není dovoleno si mapu donést na startovní čáru. Mapy kategorií DH21/MW21 budou umístěny vepředu, nejbližší startovní čáře.

3. koridor má délku cca 80 m a obsahuje přechod málo frekventované silnice, která bude pořadatelé hlídána. Přesto si dejte při přecházení pozor.

Kategorie OPEN-S, OPEN-M, OPEN-L, T a HDR mají volný start v rozmezí 9:30 - 12:00; razí startovací kontrolu.

Cíl

V aréně závodu

Mapa

Podle normy ISSprOM 2019-2, stav březen 2024, autoři: Z. Sokolář, J. Drbal; mapa bude vytištěna na vodovzdorném materiálu PRETEX, laserový tisk Žaket Praha.

- 1 : 4 000, e = 2,5 m, rozměr A4 pro kategorie DH16-21, MW21
- 1 : 3 000, e = 2,5 m, rozměr 320 x 297 mm pro ostatní kategorie



Zvláštní mapové značky

419 Výrazný vegetační objekt (zelený křížek) - vývrat

528 Výrazný liniový objekt ("potrubí") - dlouhá skluzavka liniového tvaru

530 Výrazný umělý objekt (černé kolečko) - skluzavka šroubovitého tvaru

531 Výrazný umělý objekt (černý křížek) - menší prvek hřiště, dětská prolézačka, vodovodní šachta, houpačka, naučná tabule, Archimédův šroub, gril, konstrukce pro odpadkové koše, reklamní objekt/vlajka apod.

Časový limit

30 minut

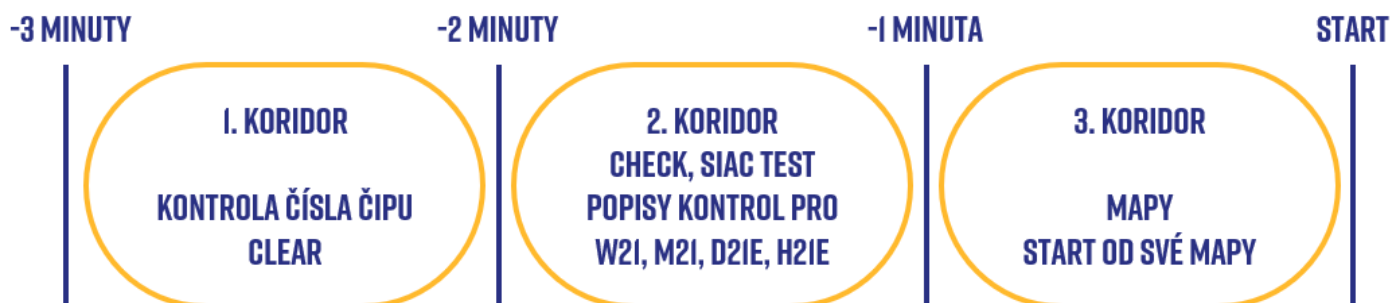
Kwak Czech O-Tour E2: neděle 24. března (odpoledne)

Disciplína

Sprint

Start

00=13:30, vzdálenost 150 m (0 m převýšení) po modro-bílých fáborcích.



Závodník je povinen provést vymazání (CLEAR) a kontrolu (CHECK) čipu v příslušném koridoru. V posledním koridoru se závodník postaví ke své mapě a na startovní signál startuje od své mapy. Není dovoleno si mapu donést na startovní čáru. Mapy kategorií DH21/MW21 budou umístěny vepředu, nejbližší startovní čáře.

Kategorie OPEN-S, OPEN-M, OPEN-L, T a HDR mají volný start v rozmezí 14:00 - 16:30; razí startovací kontrolu.

Cíl

V aréně závodu

Mapa

Podle normy ISSprOM 2019-2, stav březen 2024, autoři: Z. Sokolář, J. Drbal; mapa bude vytištěna na vodovzdorném materiálu PRETEX, laserový tisk Žaket Praha.

- 1 : 4 000, e = 2,5 m, rozměr A4 pro kategorie DH16-21, MW21
- 1 : 3 000, e = 2,5 m, rozměr 320 x 297 mm pro kategorie DH35-DH45, DH55A-DH65A, OPEN-M, OPEN-L, T
- 1 : 3 000, e = 2,5 m, rozměr A4 pro kategorie DH10-DH14, DH55B-DH65B, DH70-DH80, OPEN-S, HDR

Zvláštní mapové značky

Stejně jako E1

Časový limit

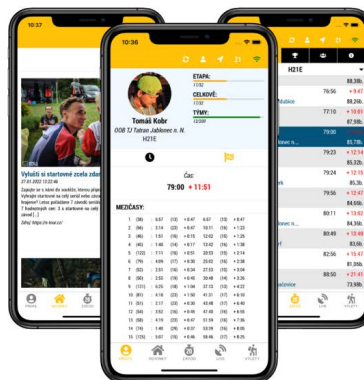
30 minut

Nezapomeň!

Mobilní aplikace O-Tour

Vyšla nová verze mobilní aplikace O-Tour — nezapomeňte se stáhnout aktualizaci, aby aplikace správně fungovala.

Ke stažení v [Google Play](#) (pro Android) a v [AppStore](#) (pro iPhone). Po zadání registračního čísla zobrazuje startovní čas, průběžné i celkové výsledky, ale i další tipy na výlety v okolí závodů.



Odvez si vzpomínku

Během celé neděle si můžeš ve Fanshopu Czech O-Tour, který provozuje firma O-RUN, zakoupit řadu upomínkových předmětů - dresy, čelenky (i s novým designem), lampionky, minidresíky či pexeso.

Není nám ukradený svět okolo nás

Sounáležitost s přírodou je jedním ze základních pilířů orientáku a my tomu v rámci Kwak Czech O-Tour chceme jít naproti. Chceme, aby naše lesy byly bez odpadů, s čerstvým vzduchem, prostě takové, jaké by být měly. Snažíme se závody dělat alespoň trochu ekologicky, a i když to není asi ta nejjednodušší cesta, pro nás je to cesta správná a dává nám smysl. Pomoci může každý orientáček!

Odpady

Budeme třídit plasty a směsný odpad, kelímky z občerstvení budeme stohovat na tyče, výrazně tím snížíme objem odpadů.

Na závody s rodinou a s kamarády

Téměř neobsazená auta na parkovišti nám radost nedělají, přijed' na Czech O-Tour v plně obsazeném autě, můžeš využít i nabídku spolujízdy. Do Milovic se ale pohodlně dostaneš i vlakem nebo autobusem.

Do vlastní nádoby

Pivo do vlastního püllitru, jídlo do vlastní misky. Nezapomeň si je na Czech O-Tour přibalit s sebou. Protože je cíl přímo v aréně, voda, šňáva Relax nebo ionťák IoniLyte bude jen do vlastního, žádné jednorázové kelímky!

Vyhlášení

Konec tašky plné blbostí! Vouchery nebo to, co se dá sníst či vypít. To je naše preference, kterou, věříme, oceníte.

Orientácký bazárek

V rámci víkendového bazárku můžeš nabídnout své sportovní vybavení nebo nakoupit jiné, více v kapitole "Co mě čeká v aréně?".

Pár formalit na závěr

Závod probíhá podle českých Pravidel orientačního běhu.



Jury

Lukáš Hovorka (LPU), Martina Bochenková (DKP), Jan Hanák (SLA)

Protesty

Vklad při podání protestu je 400 Kč. Protesty proti oficiálním výsledkům možno doručit na e-mail rozhodci@o-tour.cz.

Rozsah závodu

Připravujeme rozsahem dva samostatně hodnocené závody jednotlivců s rankingovým koeficientem 1,00, které se počítají do celkového hodnocení seriálu Czech O-Tour.

Upozornění

Každý se závodu účastní na vlastní nebezpečí, organizátoři závodu nepřebírají žádnou odpovědnost.

Provozování prodejní nebo propagační činnosti je možné pouze se souhlasem ředitele závodu.

Ochrana osobních údajů

Pořadatel je jako správce osobních údajů oprávněn zpracovávat osobní údaje přihlášeného účastníka pro plnění jeho povinností jako pořadatele závodu, za účelem plnění smlouvy, k jejímuž uzavření dochází mezi pořadatelem a účastníkem závodu přijetím přihlášky. Pořadatel za účelem plnění svých povinností zveřejní osobní údaje účastníka v platném formátu ČSOS a to v podobě přihlášky, startovky a výsledků v informačním systému ORIS (<https://oris.orientacnisporty.cz>) a na webu závodu (<https://o-tour.cz>).

Fotografování

V průběhu akce budou pořizovány zpravodajské fotografie, sloužící k informování veřejnosti o proběhlém závodě, vyúčtování dotací na akci atd. v souladu s § 89 zákona č.89/2012 sb., Občanského zákoníku. Dále zde mohou být pořizovány fotografie k osobní potřebě závodníků (jako vzpomínka na závody, pro propagaci Vašeho klubu OB) zejména z vyhlášení výsledků a doběhu do cíle. V případě, že nesouhlasíte s fotografováním, oznamte to prosím explicitně fotografovi.

Los Křupos

Křupavá proteinovo-vlákninová sportovní svačina ULTRA je specialita nejen pro muže od Los Křupos. Rychle díky dietní vláknině zasytí, předejde pocitu hladu během sportovního výkonu a vyladí vaše trávení. Vysoký podíl rostlinných bílkovin s BCAA a beta-glukanů podpoří regeneraci svalů a organismu po sportovním výkonu. Zní to jednoduše, ale za výrobky Los Křupos je spousta poctivé a profesionální práce. Křupněte do toho s námi!



Za Los Křupos Adventure Team jsme rádi, že můžeme spolupracovat a podporovat Czech O-Tour 2024, milujeme svobodný pohyb a dobrodružství v přírodě, orientační běh máme v genech. Pro účastníky závodů Czech O-Tour 2024 jsme připravili speciální slevový kód [CZECHOTOUR25](#), se kterým dosáhnete až na 30 % zvýhodnění pro nákup sportovních svačtin Los Křupos dle svého výběru. Čtete, prosím, pozorně [podmínky pro uplatnění slevového kódu](#).



Parametry tratí

CZECH O-TOUR 2024 - MIRAKULUM - E1 neděle 24. 3. 2024 dopoledne - sprint

kategorie	délka (km)	převýšení (m)	počet kontrol
HDR	1,1	10	10
D10L	1,1	10	9
H10L	1,1	10	9
D10	1,3	10	13
H10	1,3	10	13
D12	1,3	10	13
H12	1,4	10	13
D14A	2,0	25	20
H14A	2,3	25	22
D14B	1,3	10	13
H14B	1,4	10	13
D16A	2,5	25	19
H16A	3,0	30	18
D16B	2,0	25	20
H16B	2,3	25	22
D18A	2,9	30	22
H18A	3,2	35	21
D18B	2,5	25	19
H18B	3,0	30	18
D21E / W21	3,1	40	23
H21E / M21	3,7	50	28
D21A	3,1	25	22
H21A	3,3	25	22
D21B	2,3	15	16
H21B	2,7	20	17
D35A	2,9	30	22
H35A	3,2	35	21
D35B	2,1	20	17
H35B	2,5	30	23
D45A	2,3	15	16
H45A	2,9	25	24
D45B	1,8	10	13
H45B	2,2	25	15
D55A	2,1	20	17
H55A	2,5	30	23
D55B	1,7	10	13
H55B	1,8	20	15
D65A	1,8	10	13
H65A	2,2	25	15
D65B	1,6	10	12
H65B	1,6	10	13
D70	1,6	10	13
H70	1,7	15	15
D75	1,7	10	13
H75	1,8	20	15
D80	1,7	10	13
H80	1,6	10	13
OPEN-S	1,5	10	11
OPEN-M	2,0	10	11
OPEN-L	2,3	15	16
T	3,0	20	19

CZECH O-TOUR 2024 - MIRAKULUM - E2 neděle 24. 3. 2024 odpoledne - sprint

kategorie	délka (km)	převýšení (m)	počet kontrol
HDR	1,4	10	9
D10L	1,4	10	9
H10L	1,4	10	9
D10	1,0	10	11
H10	1,0	10	11
D12	1,5	15	16
H12	1,6	15	17
D14A	2,2	20	21
H14A	2,4	25	22
D14B	1,5	15	16
H14B	1,6	15	17
D16A	2,3	25	20
H16A	2,6	25	21
D16B	2,2	20	21
H16B	2,4	25	22
D18A	3,0	25	22
H18A	3,3	25	21
D18B	2,3	25	20
H18B	2,6	25	21
D21E / W21	3,2	30	22
H21E / M21	3,8	30	27
D21A	2,9	25	19
H21A	3,6	30	25
D21B	2,3	20	15
H21B	2,7	25	18
D35A	3,0	25	22
H35A	3,3	25	21
D35B	2,1	20	16
H35B	2,5	25	21
D45A	2,4	20	16
H45A	2,9	25	18
D45B	1,8	20	16
H45B	2,1	20	19
D55A	2,1	20	16
H55A	2,5	25	21
D55B	1,4	20	15
H55B	1,7	20	17
D65A	1,8	20	16
H65A	2,1	20	19
D65B	1,4	20	14
H65B	1,6	20	15
D70	1,6	20	15
H70	1,7	20	19
D75	1,4	20	15
H75	1,7	20	17
D80	1,4	20	15
H80	1,6	20	15
OPEN-S	1,4	15	16
OPEN-M	2,4	20	19
OPEN-L	2,7	25	18
T	3,0	25	16



Titulární partner



Hlavní partneři



Partneři seriálu



Institucionální partneři

