

**CZECH O TOUR**  
**pokyny**



**KWAK CZECH O-TOUR 2024**  
**Beskydy**  
**26.-28. října**

Závody podpořil Moravskoslezský kraj, Zlínský kraj, město Rožnov pod Radhoštěm a obec Bílá

MODEL	VÝKON	BĚŽNÁ CENA		POPIS
<b>S2X+</b>	<b>1300 lm</b>	4 600kč		Velmi lehká, tréninková a běžecká čelovka. Doporučujeme dětem, příp. začátečníkům a běžcům!  <a href="https://luciferlights.net/cs/celovka-lucifer-s2x">https://luciferlights.net/cs/celovka-lucifer-s2x</a>
<b>M6+</b>	<b>1900 lm</b>	5 400kč		Lehká a výkonná čelovka na OB s kterou odběhnete všechny tréninky i závody. Náš nejprodávanější model se skvělým poměrem váha/výkon/velikost.  <a href="https://luciferlights.net/cs/celovka-lucifer-m">https://luciferlights.net/cs/celovka-lucifer-m</a>
<b>L+</b>	<b>3500 lm</b>	7 400kč		Velmi výkonná OB čelovka pro náročné a rychlé závodníky.  <a href="https://luciferlights.net/cs/celovka-lucifer-l">https://luciferlights.net/cs/celovka-lucifer-l</a>
<b>ULTRA</b>	<b>8000 lm</b>	14 900kč		TOP model, naše nejsilnější čelovka na OB. Prosíme pořizujte jen tehdy, když víte, že takový výkon opravdu potřebujete. S vyšším výkonem se pojí i vyšší celková váha!  <a href="https://luciferlights.net/cs/celovka-lucifer-ultra">https://luciferlights.net/cs/celovka-lucifer-ultra</a>

● **MNOŽSTEVNÍ SLEVA PODLE POČTU OBJEDNANÝCH ČELOVEK:**

<b>3-6ks</b>	=	<b>sleva 10%</b>	<b>13-19ks</b>	=	<b>sleva 20%</b>
<b>7-12ks</b>	=	<b>sleva 15%</b>	<b>20ks a více</b>	=	<b>sleva 25%</b>

● **DODATEČNÉ SLEVY/ZÁRUKY:**

+ **2% sleva** v případě, že dáte na své oddílové stránky textový odkaz/proklik na náš web

+ **5% sleva** uplatnitelná pouze na naši nejvýkonnější čelovku Lucifer ULTRA

+ **2 roky záruky** pokud nám pošlete fotku týmu s našimi čelovkami na hlavě, každý na fotce obdrží 2 roky záruky navíc (tedy dohromady 6 let); fotka ideálně ve vysokém rozlišení (foťák nebo dobrý mobil), nejlépe za šera venku a čelovky lehce rozsvícené, ale necháváme volnost vaší kreativitě, akceptujeme i indoor fotky. Poskytnutím fotky nám dáváte oprávnění ji použít k občasnému a střídavě vedenému marketingu (naše stránky, náš FB, ..)

● **PODMÍNKY:**

- množstevní sleva platí na výše uvedené čelovky; na další produkty a příslušenství je sleva 10%
- jedna objednávka za celý tým podaná nejpozději do **31.října 2024!!!**
- platba bankovním převodem
- dodání podle našich výrobních možností, vyřizujeme v pořadí doručení objednávky
- můžete zadat preferované barvy čelovek, vynasnažíme se maximálně, nelze to ale garantovat
- standardní záruka je 4 roky + garance 10 let na dostupnost náhradních dílů a opravitelnost, příp. záruční opravu může řešit jak tým tak i člen samostatně

● **ZPŮSOB OBJEDNÁNÍ:** emailem na adresu: **petr@luciferlights.net**

**DĚKUJEME ZA VAŠI DŮVĚRU  
V NÁŠ ČESKÝ PRODUKT**

Ing. Petr Dvořák  
zakladatel čelovek Lucifer



## Úvod

Poprvé se Kwak Czech O-Tour přesouvá mimo Čechy, a to rovnou do Beskyd. Chceme v této oblasti ukázat, že zde existují pěkné terény pro orientáky a bude fajn se sem vracet. Stejně tak je velký prostor pro výlety i poznávání místní krajiny. Víš, že CHKO Beskydy je největší v rámci celé ČR? Pořadatelé z Českého svazu orientačních sportů se spojili s klubem O-RUNNARI BESKYDY (SFM) z Frýdku-Místku a snaží se pro Tebe připravit jedinečný sportovní i kulturní zážitek.

## Czech O-Tour 2025

Je to tady. Připravujeme pro Tebe Czech O-Tour 2025. Tentokrát k tradičním třem lokalitám přibyla i čtvrtá. Určitě se máš na co těšit.

- 26. ledna
- 5. dubna
- 18.–20. července
- 25.–26. října

Pokud budeš chtít zjistit indicie a upřesnění lokalit, zaregistruj se do [odběru O-Tour novinek](#). V úterý 29. října tam poprvé odtajníme indicie a postupně od čtvrtka 31. října budeme odhalovat na webu a sociálních sítích Czech O-Tour jednotlivé lokality. Spuštění přihlášek na nový ročník bude 12. listopadu 2024 ve 20:25.

CHCEŠ SE DOZVĚDĚT  
O LOKALITÁCH JAKO PRVNÍ?  
ODEBÍREJ NÁŠ NEWSLETTER  
O-TOUR NOVINKY!



2025  
CZECH  
TOUR



26. LEDNA



5. DUBNA



18.–20. ČERVENCE



25.–26. ŘÍJNA



## Jedeme do Beskyd!

### Do Valašského muzea v přírodě a do Horské chaty Bílá!

#### Doprava a parkování: Auto, vlak nebo spolujízda?

Příjezd na E1 do Rožnova pod Radhoštěm pro většinu závodníků po silnici I/35 ze směru od Valašského Meziříčí nebo po silnici I/58 od Frenštátu pod Radhoštěm.

Neváhej přijet do Rožnova vlakem a využij výborného spojení z Prahy, Brna, Ostravy či Olomouce. Z Rožnova do Bílé jezdí párkrát denně autobus.

Při příjezdu do Bílé od Frýdku-Místku zdržení 15-20 minut v Ostravici (semafony).

Parkování Rožnov:

- Mlýnská dolina (GPS: [49.4636N, 18.1545E](https://www.google.com/maps?q=49.4636N,18.1545E)) - veřejné parkoviště, 100 Kč/den, vzdálenost 500–700 m do arény
- Koupaliště (GPS: [49.4656N, 18.1605E](https://www.google.com/maps?q=49.4656N,18.1605E)) - zdarma, vzdálenost 1100 m do arény



Parkování Bílá:

- U SKI areálu Bílá (GPS: [49.4434N, 18.4586E](https://www.google.com/maps?q=49.4434N,18.4586E)) - 100 Kč / oba závody, vzdálenost 550 m do arény. Na parkovišti půjde během závodů přespát v autě zadarmo, s připojením k elektřině za 200 Kč/noc.



Rádi bychom zvýšili zaplněnost aut, které na závody jezdí, a trochu pomohli našemu ovzduší. Zároveň můžete využít tabulku [spolujízdy](#) pro nabídku volných míst nebo poptávku místa v autě.

## Musím na prezentaci?

Ne, kdo má vše řádně zapláceno, nechce žádnou změnu nebo půjčit čip, **tak na prezentaci nemusí**. Případné přeplatky budou po závodech převedeny zpět na účet. Doklady si stáhni z IS ORIS. Potvrzený doklad o zaplacení zašleme na vyžádání ([info@o-tour.cz](mailto:info@o-tour.cz)).

## Ubytování v tělocvičně

- pouze pro předem objednané (kapacita naplněna)
- [Základní škola T. G. Masaryka Horní Bečva](#), Horní Bečva č. 544
- [Parkování](#) je možné hned vedle tělocvičny a také naproti u lékárny a obecního úřadu
- Tělocvična bude otevřena v sobotu i v neděli hodinu po vyhlášení
- Kontaktní osoby: Aleš Bernatík - 603 565 912, Jan Pokorný - 770 164 635

## Stručný harmonogram

<b>Rožnov (E1): Sobota 26. října</b>	
12:00-13:00	Prezentace (kategorie pro veřejnost do 13:30)
12:30-16:30	Kubíkova dětská školka
13:30	Start prvních závodníků
13:30-15:00	Volný start kategorií pro veřejnost
cca 16:30	Vyhlášení vítězů + tombola
16:00-17:00	Doprovodný závod v TrailO
po vlastním závodě	Volný vstup do areálu závodu (pouze s páskou na zápěstí - bude vydávána u vyčítání)
celý den	Testování buzoly Str8 u ORUN

<b>Bílá (E2): Neděle 27. října</b>	
Pozor změna času! Hodiny se ve 3:00 posunou zpět na 2:00, noc ze soboty na neděli tak bude o hodinu delší.	
8:00-9:00	Prezentace (kategorie pro veřejnost do 10:00)
8:30-9:30	Příjem věcí do O-bazárku
9:00-14:00	Sporticus labyrint
9:00-14:00	Šifrovací hra Cryptomania
9:00-14:00	Kubíkova dětská školka + Str8 O krále chaty Bílá pro děti i dospělé
9:30-14:00	Prodej věcí v O-bazárku
10:00	Start prvních závodníků
10:00-12:00	Volný start kategorií pro veřejnost
cca 14:00	Vyhlášení vítězů + tombola
18:00-19:30	Koncert skupiny echo
celý den	Testování buzoly Str8 u ORUN



<b>Bílá (E3): Pondělí 28. října</b>	
7:30-8:30	Prezentace (kategorie pro veřejnost do 9:00)
9:00-14:00	Sporticus labyrinth
9:00-14:00	Šifrovací hra Cryptomania
9:00-14:00	Kubíkova dětská školka + Str8 O krále chaty Bílá pro děti i dospělé
9:00	Start prvních závodníků
9:00-11:30	Volný start kategorií pro veřejnost
9:00-14:00	Prodej věcí v O-bazárku
cca 14:00	Vyhlášení: vítězů + celkových výsledků seriálu + klubové soutěže + Sporticus doběhu + tombola
celý den	Testování buzoly Str8 u ORUN

## Co mě čeká v aréně?

### Popisy kontrol

Samoobslužný odběr na shromaždišti po kategoriích, jsou i tištěné na mapě.

### Koncert skupiny echo

Po nedělním middlu trochu zrelaxovat! V aréně nám v neděli od 18:00 zahraje skupina echo. Naladit se můžeš třeba songem [CHCI SI TĚ NAMOTAT](#). Zajištěno bude pivo a limo přímo na chatě Bílá.

### Testování Str8

Přijď do O-RUN stanu si každý den vyzkoušet nejnovější typy buzol. Od E2 se bude tvořit přímo na místě seznam a pořadník. Každý si může kompas půjčit vždy na jednu etapu, aby se dostalo na co nejvíce zájemců. Cena za test je 80 Kč za model Str8 EVO, 120 Kč za Str8 Eksakt / Kompakt / Original. Půjčovné bude odečteno z případně zakoupeného kompasu.



### Str8 O krále chaty Bílá (vhodné pro děti 2+)

Během E2 a E3 bude se startem od dětské školky připraven závod pro nejmenší děti (s doprovodem), ale i dospělé. Celkem budou tři různé tratě během E2 a E3. Vlastní čip s sebou, v omezené míře půjde zapůjčit.

### Kubíkova Dětská školka

Během všech etap na nezbytně dlouhou dobu, kdy rodiče závodí, viz plánky arén. Bude připraven i malý závod.

### Šifrovací hra Cryptomania

Bude k dispozici během E2 a E3 v Bílé.

Připravena bude šifrovací hra, která hráčům zabere cca 20-30 minut. Protože mají šifry rády společnost, luští se lépe v týmu. Ideální je do herního prostoru vyrazit v malé skupině čítající cca 3-5 osob. Nikomu ale nebudeme bránit, aby se pokusil s nástrahami hry poprat sám.

Hra bude vhodná buď pro tým dospělých nebo pro skupinu (rodinu) složenou z dospělých a dětí 10+.

**CRYPTOMANIA**



Jediným vybavením k odehrání hry bude mobilní telefon s přístupem na internet (jednoho z členů týmu).

Stejně jako na orientáček, tak i na šifrovací hry je možné potrénovat. Například vyřešením některé ze šifer na stránkách [cryptomania.cz/ukazky-sifer](http://cryptomania.cz/ukazky-sifer) nebo odehráním ukázkové online hry Dopis bez adresy [trails.cryptomania.cz/trail/dopis](http://trails.cryptomania.cz/trail/dopis).

Každému hráči, který dokončí připravenou šifrovací hru, poskytne Cryptomania 20% slevu na nákup her Cryptomania.

### **Czech O-Tour Fanshop**

Odvez si vzpomínku. Během všech 3 etap si můžeš ve Fanshopu Czech O-Tour, který provozuje náš parťák O-RUN, zakoupit řadu upomínkových předmětů - dresy, čelenky (i s novým designem), lampionky, minidresíky či pexeso.



### **Sporticus labyrint**

Ztratíš se v labyrintu? V průběhu E2 a E3 na tebe v aréně čeká několik tratí v rámci Sporticus labyrintu. Připraveny budou tratě pro děti i dospělé.

### **OB-chůdek a Orientáček bazárek**

Během E2 a E3 bude otevřen stánek [OB-chůdku Českého orientáčku](#) a [O-bazar](#), tam můžeš nabídnout své sportovní vybavení nebo nakoupit nové.

Taky se ti doma válí spousta různých medailí? Dřevěných, kovových, plastových (perníkových snad ne)... Na jaře v Mirakulu měly obrovský úspěch starší medaile z O-Tour. Děti si mohly vybrat jakou chtějí. Přineste nám své medaile do bazárku a příští rok je rozdáme dětem!

Více informací najdete na [webu](#) Czech O-Tour.

### **WC a mytí**

WC v arénách závodů v dostatečném množství, mytí v lavorech během E2 a E3.

### **Převlékání**

Možné postavit vlastní klubové stany viz plánky arén. V Rožnově je prostor omezený, doporučujeme využít lavice v aréně v amfiteátru.

### **První pomoc**

V arénách všech závodů a v cíli 2 na E3.

### **Občerstvení v cíli**

V cíli voda, iontový nápoj IoniLyte a pomerančová šťáva Relax pro všechny závodníky **do vlastních nádob** (cíle jsou přímo v aréně, kromě cíle 2 na E3 - tam bude pití v kelímcích).



## Catering

V arénách bude k dispozici catering s bohatým výběrem občerstvení (vč. vegetariánského, viz níže). **Přineste si, prosím, vlastní kelímek, příbor či krabičku.**

### Občerstvení (E1)

V aréně závodu bude stánek se základním sortimentem (grilovaná klobása, oštěpek na grilu, párek v rohlíku, polévka zelňačka, točené pivo a kofola). Po závodě lze navštívit areál skanzenů, kde je celá řada dalších restaurací a možností ke stravování.

### Jídelní menu (E2 + E3)

Polévky:

- Kulajda s vejcem, koprem, smetanou a brambory
- Dýňová polévka s kokosovým mlékem a dýňovými semínky, chléb

Hlavní jídlo:

- Hranolky v kornoutu s dipem dle výběru
- Hranolky & Gyros
- Hovězí guláš s cibulkou, feferonkou a petrželkou
- Veganské Empanadas „Hongos“ s hlívou ústřičnou a zeleninou, chimichuri
- Vegetariánské Empanadas „Espinachi“ se špenátem a sýrem Philadelphia, chimichuri
- Empanadas „Arrabalera“ s kuřecím masem a sýrem gorgonzolou, chimichuri

Gril:

- Grilovaná klobáska s křenem, hořčicí a chléb
- Grilovaný hermelín s brusinkami na rozpečeném chlebu

Dále bude v aréně E2+E3 stánek s frgály, kávou, místní pivovar a další laskominy.

## Co mě čeká na trati?

### Terén

E1: Areál Valašského muzea v přírodě – chodníčky, soubory dřevěných staveb, pastviny, zpevněné plochy, lesní podložka, částečně městský sad.

E2 a E3: Horský kopcovitý terén v nadmořské výšce 540–770 m n. m., hluboká údolíčka, bažinky, převažují smrkové porosty a hustníčky. Les průběžný, místy borůvčí, náletový smrkový podrost, hustníky. Lyžařské sjezdovky, malá hustota cest, cyklistické singletraily. V některých pasážích množství průseků.

### Start

Závodníci startují ve třetím koridoru od své mapy. Není dovoleno mapu studovat předem nebo si ji odnést na startovní čáru.





## Tratě

Směrné časy a obtížnosti podle tabulky na [webu](#). V závodním prostoru bude velké množství kontrol. Většina tratí se několikrát kříží. Věnujte zvýšenou pozornost zákresu tratí, pořadovým číslům kontrol a tomu, zda razíte správné kontroly.

## Povinné úseky

Start – mapový start (začátek orientace), značeno **žluto-černými** fáborky. Sběrná kontrola – cíl, značeno koridorem. Speciální povinný úsek během E3 (viz níže).

## Fáborková trať

Tratě kategorií D10L, H10L a HDR jsou značeny **žluto-černými** fáborky, zkracování mezi kontrolami je povoleno. V kategorii HDR jsou k dispozici pro každého přihlášeného 2 mapy (1. pro závodníka a 2. pro doprovod). Apelujeme na vás, absolvujte nejprve svou trať, pak až trať HDR.

## Doprovod na trati

Doprovod je povolen pouze v kategorii HDR a v kategoriích pro veřejnost (OPEN). Je přísně zakázáno startovat v závodě se psem nebo jiným zvířetem.

## System ražení

Elektronické, jednotky SportIdent budou nastaveny do režimu bezkontaktního ražení včetně cílových jednotek (umožňující ražení do vzdálenosti 0,5 m).

V případě poruchy jednotek SI na kontrolách je závodník povinen označit průchod kontrolou oražením kleštěmi do mapy. Mapu s náhradním ražením je závodník povinen předat ke kontrole v cíli. Čas je měřen s přesností na celé vteřiny.

## Cíl

Nachází se v arénách závodu (mimo cíle 2 na E3 - viz níže). Mapy se nebudou vybírat. Žádáme o dodržování fair play. **Po doběhu do cíle je závodník povinen nechat si vyčíst čip, a to i při nedokončení závodu.** Cíl bude uzavřen po uplynutí časového limitu posledního startujícího závodníka.

## Sporticus doběh

Nevypusť doběh do cíle! Během celého roku jsou závodníkům sčítány všechny časy na doběhu, tj. mezi poslední (sběrnou) kontrolou a cílem. Nejrychlejší závodníci dostanou od Sporticusu zajímavou cenu během pondělního vyhlášení. Podmínkou je absolvovat všech 9 doběhů. Průběžné výsledky najdeš [tady](#).

## Jak to bude s výsledky a vyhlášením?

### Předběžné výsledky

Budou průběžně vyvěšovány v prostoru arény a dostupné online v aplikaci OTour nebo na webu OResults ([oresults.eu](#)). Konečné výsledky budou zveřejněny v systému ORIS a na webu seriálu.

### Vyhlášení vítězů

Vyhlášení vítězů proběhne po doběhnutí každé etapy (E1 cca v 16:30, E2 a E3 cca v 14:00). Vyhlášení budou všichni účastníci bez ohledu na pořadí v kategoriích HDR, DH10L a DH10. První tři v kategorii DH12, DH14AB a vítězové ostatních kategorií.

### Vyhlášení celkových výsledků seriálu

V neděli bude vyhlášeno celkové pořadí seriálu Kwak Czech O-Tour v kategoriích: DH10L, DH10, DH12, DH14AB, DH16AB, DH18AB, DH21EAB, DH35AB, DH45AB, DH55AB, DH65AB, DH70, DH75, DH80. Ocenění získají vždy 3 nejlepší.



## Vyhlášení Klubové soutěže

V neděli bude vyhlášeno 8 nejlepších klubů, které získají hodnotné poukazy na nákup vybavení od partnerů závodů. Kompletní pravidla naleznete zde: [o-tour.cz/info/klubova-soutez](http://o-tour.cz/info/klubova-soutez).

## Vyhlášení Sporticus doběhu

V neděli bude také vyhlášeno pořadí tří nejlepších žen a třech nejlepších mužů v rámci nejrychlejších doběhů během celého seriálu. Získají ceny od partnera soutěže, firmy Sporticus.

## Tombola

Každý den bude po skončení závodu (před vyhlášením výsledků) také tombola, kdy budeme losovat ze všech doběhnuvších účastníků. Připraveny jsou ceny od společností Kwak Outdoor, O-RUN, Lucifer Lights a Los Křupos.

## Kdo vám závody připravil?

O-RUNNAŘI BESKYDY (SFM) a Český svaz orientačních sportů



Ředitel seriálu:	Jan Pícek
Ředitel závodu:	Soňa Létalová
Hlavní rozhodčí:	Adam Hájek (R2)
Stavitelé tratí:	E1 – Lukáš Bernatík (R3) E2 – Václav Sebera (R3) E3 – Soňa Létalová (R2) a Martin Šatánek (R3)
Administrativa:	Dominika Pachnerová
Marketing:	David Procházka
Aréna a logistika:	Matěj Burda





## Vybav se gripem!

O-RUN a Czech O-Tour přinášejí limitovanou příležitost.

Vylepšené ceny pro hromadné klubové objednávky.

2-4 ks: **2,5 %**

5-9 ks: **5 %**

10-14 ks: **10 %**

15+ ks: **15 %**



### Běžné ceny

Barku Luna STD 3 990,- Kč

Barku Luna RBR 3 790,- Kč

Barku Mira STD 3 590,- Kč

Barku Mira RBR 3 390,- Kč

Barku Raven 3 790,- Kč

Barku Race 3 290,- Kč

- ☑ platí do **31. října 2024**
- ☑ modely se sčítají
- ☑ možnost zkusit během podzimní sezóny v O-RUN stanu
- ☑ v případě chybějící velikosti nebo výměny velikosti, platí cena do jara 2025
- ☑ [www.o-run.cz](http://www.o-run.cz)
- ☑ **OBJEDNÁVKY: david@o-run.cz**

 **ORUN**

 **CZECH  
TOUR**



# Kwak Czech O-Tour E1: sobota 26. října

## Spacák etapy

KWAK Dětský spací pytel [Kuňka K110](#)

## Disciplína

Sprint

## Start 1

00=13:30, vzdálenost 1300 m, 70 m převýšení, po modro-bílých fáborcích  
Kategorie: DH14A, DH16-80, OPEN-M, OPEN-L, T

## Start 2

00=13:30, vzdálenost 100 m, neznačeno, bude viditelný přímo z arény  
Kategorie: DH10L, DH10-DH12, DH14B, HDR, OPEN-S  
Kategorie OPEN, T a HDR mají volný start v rozmezí **13:30 - 15:00**; razí startovní kontrolu.



## Cíl

V aréně závodu

## Mapa

1 : 4 000 (1 : 3 000 pro veteránské kategorie DH35-DH80), e = 2,5 m, podle normy ISSprOM 2019-2, revize 6, stav říjen 2024, autor: M. Štoudek, mapa bude vytištěna na vodovzdorném materiálu YUPO

Rozměry mapy: A4 pro 1 : 4 000 a 420 x 200 mm pro 1 : 3 000.

## Zvláštní mapové značky

- 313 “Výrazný vodní objekt” (modrá hvězdička) - nádrž na vodu
- 419 “Výrazný vegetační objekt” (zelený křížek) - kmen stromu na zemi
- 530 “Výrazný umělý objekt - kroužek” - výleповá tabule, šachovnice, houpačka, exponát skanzenu, sloup
- 531 “Výrazný umělý objekt - křížek” - reklamní poutač, infotabule, posezení, základní konstrukce budovy, sklad dřeva
- 533 “Oblast s překážkami” (šedé puntíky) - velký sklad dřeva, plocha s lavičkami, dětské hřiště, řada dřevěných konstrukcí; **takto značenou plochu lze proběhnout**

## Obutí

Doporučujeme obuv s dobrým vzorkem / špunty. **Zákaz bot s kovovými hřeby!**

## Zakázané prostory

Platí přísný zákaz vstupu a překonávání veškerých nepřekonatelných symbolů dle ISSprOM 2019-2.

Při závodě je zakázané překonávat ulici Palackého mimo vyznačené místo průchodu (shodné s přechodem pro chodce). Není povoleno ulicí podélně běžet. Po chodníku je možné běžet pouze v souladu se zákresem v mapě. Překonání ulice mimo průchod je důvodem k diskvalifikaci.

V exponovaných místech budou nepřekonatelné objekty, zavřené branky, vstupy do zavřených budov a prostor apod. zvýrazněny červeno-bílou páskou.

Při závodě je zakázané překonávat mapovou značku 512.1 “Vstup pod most nebo do tunelu” (černé trojúhelníky) ve smyslu změny výškové úrovně (neskákejte z mostu).

## Upozornění

Cesta na start prochází závodním prostorem a kříží místo, kudy budou probíhat závodníci.



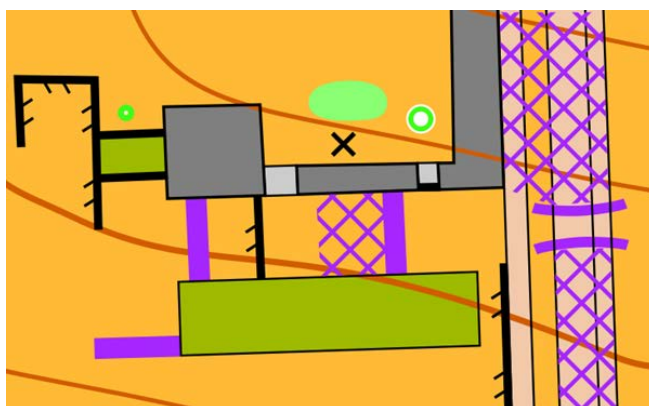
V místě křížení prosím buďte ohleduplní a dejte přednost závodníkům.

V prostoru se nachází chalupy s různou výškou střech a futer. Probíhá se blízko těchto budov, případně i skrz ně. Dávejte pozor na hlavu.

Dále se v prostoru nachází dřevěné lávky a plošiny, které mohou být ve vlhkém počasí kluzké.

### Umělé překážky

Pro závod ve sprintu budou využity umělé překážky. V terénu budou vyznačeny červenobílou páskou a bude hlídáno jejich překonávání. V některých místech může být páska položena na zemi pro umožnění průchodu veřejnosti. Umělé překážky mohou být v mapě vyznačené následujícími způsoby:



### Časový limit

45 minut

## KDE MŮŽU BĚHAT NA SPRINTU?

NEPŘEKONATELNĚ	✗	✓	PŘEKONATELNĚ
SRÁZ			SRÁZ
VODNÍ PLOCHA			VODNÍ PLOCHA
BAŽINA			BAŽINA
VEGETACE			VEGETACE
ZEĎ			ZEĎ
PLOT / ZÁBRADLÍ			PLOT / ZÁBRADLÍ
POTRUBÍ / JINÝ OBJEKT			POTRUBÍ / JINÝ OBJEKT
BUDOVA			ZASTŘEŠENÍ
OBLAST SE ZÁKAZEM VSTUPU			... A DALŠÍ ...
NEPŘEKONATELNÁ HRANICE			
NEPŘÍSTUPNÁ OBLAST			
STAVBA / UZAVŘENÁ OBLAST			



## Můžu já nebo doprovod do skanzenu?

Před vlastním závodem není možné vstoupit do areálu skanzenu vyjma cesty z parkoviště do arény a na start a samotného prostoru arény. Po závodě každý závodník dostane u vyčítání speciální pásek s logem Czech O-Tour, pak se již může pohybovat v rámci celého areálu, ale nesmí narušit ani ovlivňovat probíhající závod (prosím, respektuj fair play). V případě doprovodu jsou dvě možnosti:

- Koupit si oficiální vstupenku na pokladně za standardní cenu
- Koupit si pásek u pořadatelů na prezentaci za zvýhodněnou cenu 50 Kč (dítě 6-15 let), 100 Kč (15 let včetně a starší)
- Dítě do 6 let má vstup zdarma

I pro doprovod platí výše popsané podmínky (fair play, nenarušit ani neovlivňovat závody).

# ROŽNOV

1 - PREZENTACE

2 - WC

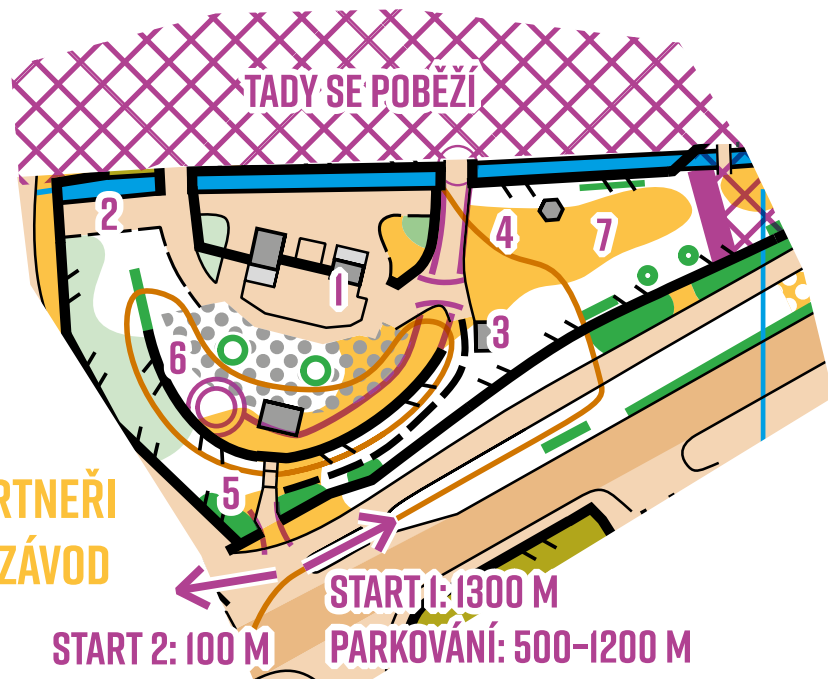
3 - CATERING, KÁVIČKA

4 - SPORTOVNÍ PRODEJCI, PARTNEŘI

5 - DĚTSKÁ ŠKOLKA , MINIZÁVOD

6 - CÍL

7 - KLUBOVÉ STANY



## TESTOVÁNÍ BUZOLY U STÁNKU O-RUN

### Info k TrailO

Na sobotní odpoledne nebo spíše podvečer připravujeme zajímavou doprovodnou aktivitu. Zkuste si Trail-O – ve verzi PreO sprint. Infostánek v centru závodu bude otevřený od 15:00, start (vzdálený 650 m) od 16:00 do 17:00. Více na [webu](#).



## Kwak Czech O-Tour E2: neděle 27. října

Pozor změna času! Hodiny se ve 3:00 posunou zpět na 2:00, noc ze soboty na neděli tak bude o hodinu delší.

### Spacák etapy

KWAK Spací pytel [Fresh Pralesnička FL185](#)

### Disciplína

Krátká trať

### Start

00=10:00, vzdálenost 700 m, 40 m převýšení. Po modro-bílých fáborcích. Kategorie OPEN, T a HDR mají volný start v rozmezí **10:00 – 12:00**; razí startovní kontrolu.

### Cíl

V aréně závodu

### Mapa

1 : 10 000, e = 5 m, podle normy ISOM 2017-2, stav říjen 2024, autor: J. Potštejnský, Z. Rajnošek, Z. Janů, P. Konůpka, mapa bude vytištěna na vodovzdorném materiálu YUPO, rozměr A4 pro všechny kategorie, vývraty nebudou mapovány

### Zvláštní mapové značky

531 "Výrazný umělý objekt" (černý křížek) - brána pro traily, reklamní věž, el. rozvodna apod.

### Obutí

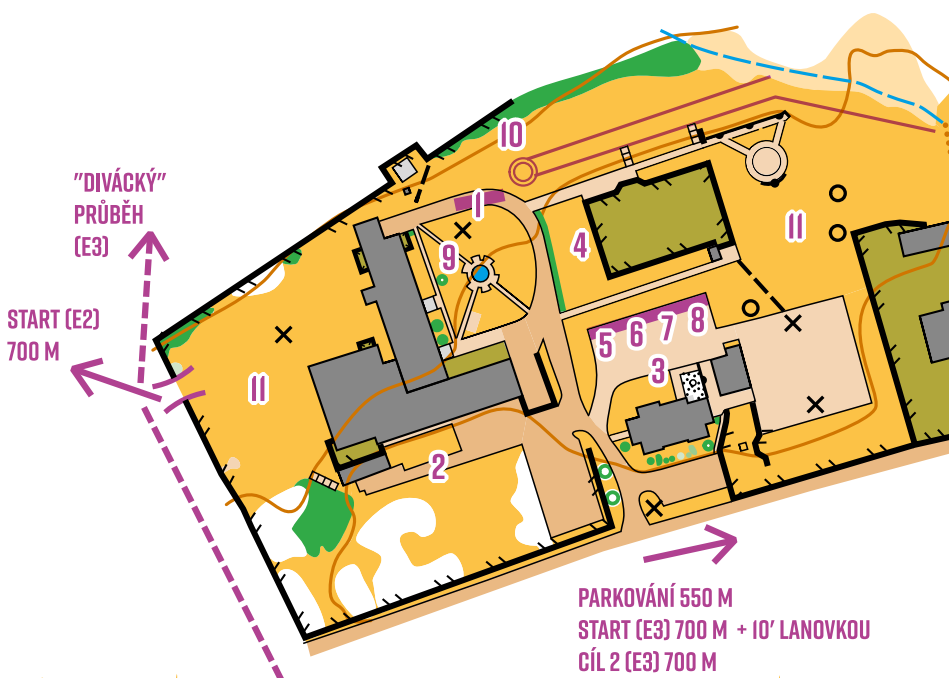
Pro závod neplatí žádné omezení obutí.

### Zakázané prostory

Je zakázáno překonávat linie, které jsou mapovány značkou 518 "Nepřekonatelný plot". Zpravidla se jedná a lyžařské záchranné sítě podél sjezdovek a oplocení soukromých pozemků.

### Časový limit

90 minut



## BÍLÁ

- 1 - PREZENTACE
- 2 - WC, MYTÍ
- 3 - CATERING, KÁVIČKA
- 4 - LABYRINT 
- 5 - ŠIFROVACÍ HRA 
- 6 - O-BAZAR
- 7 - TESTOVÁNÍ BUZOLY  (O-RUN)
- 8 - SPORTOVNÍ PRODEJCI, PARTNEŘI
- 9 - DĚTSKÁ ŠKOLKA   
ZÁŽITKOVÝ ZÁVOD 
- 10 - CÍL
- II - KLUBOVÉ STANY



## Kwak Czech O-Tour E3: pondělí 28. října

### Spacák etapy

KWAK Spací pytel Fresh [Pralesnička FL185](#)

### Disciplína

Klasická trať

### Start

Nachází se na horní stanici [lanovky](#) Zbojník II.

00=9:00, vzdálenost 700 m, 0 m převýšení (+ jízda lanovkou cca 10 minut), po modro-bílých fáborkách. Nechte si dostatečnou rezervu, doporučujeme vyrazit 30 minut před svým startem.

Děti do 10 let mohou na lanovku pouze v doprovodu dospělého!

Není povoleno jít na start po sjezdovce či jakkoliv jinak než lanovkou. V případě uzavření lanové dráhy bude připravené náhradní řešení.

Na startu budou připraveny pytle na odvoz oblečení zpět do arény.

Kategorie OPEN, T a HDR mají volný start v rozmezí **9:00 – 11:30**; rází startovní kontrolu.

### Cíl 1

V aréně závodu

Kategorie: DH16A, DH18-35, DH45A, DH55A, OPEN-L, T

### Cíl 2

U spodní stanice lanovky (vzdálenost 700 m po modrobílých fáborkách v protisměru cesty na start)

Kategorie: DH10L, DH10-14, DH16B, DH45B, DH55B, DH65-80, OPEN-S, OPEN-M, HDR

### Mapa

1 : 10 000, e = 5 m, podle normy ISOM 2017-2, stav říjen 2024, autor: J. Potštejnský, Z. Rajnošek, Z. Janů, P. Konůpka, mapa bude vytištěna na vodovzdorném materiálu YUPO

Rozměr: 250 x 297 mm pro kategorie s cílem 1; 265 x 210 mm pro kategorie s cílem 2

Vývraty nebudou mapovány

### Zvláštní mapové značky

Stejně jako u E2

### Obutí

Pro závod neplatí žádné omezení obutí.

### Občerstvení na trati

Na E3 budou občerstvovací stanice s vodou. Umístění výhradně na kontrolách.

### Speciální povinný úsek

Kategorie běžící do cíle 1 mají na trati speciální povinný úsek - přeběh silnice. Povinný úsek začíná kontrolou, má délku 150 m a končí vstupem do lesa. Úsek částečně vede podél zadní části shromaždiště a bude možné tak závodníkům na průběhu fandit. Speciální povinný úsek je nutné proběhnout celý. Značeno koridorem.





## Zakázané prostory

518 “Nepřekonatelný plot” viz E2. Navíc je při závodě je zakázané vést postup po silnici I/35 a to i po chodníku podél ní. Příčně přes tuto komunikaci vede povinný úsek. V mapě bude silnice označena značkou 711 “Nepřístupná trasa”.



## Upozornění

V blízkosti lanovky se nachází lanový park, lanové překážky jsou pro závod zakázané a v mapě nebudou zakresleny.

V prostoru závodu se nachází cyklistické singletraily. V den závodu budou pro cyklisty uzavřeny, přesto dbejte zvýšené opatrnosti. V mapě budou tyto traily, z důvodu lepší čitelnosti, zakresleny značkou 518 “Průsek”, podbarvenou 100% žlutým pruhem.

## Časový limit

150 minut

## Los Křupos

Křupavá proteinovo-vlákninová sportovní svačina ULTRA je specialita nejen pro muže od Los Křupos. Rychle díky dietní vláknině zasytí, předejde pocitu hladu během sportovního výkonu a vyladí vaše trávení. Vysoký podíl rostlinných bílkovin s BCAA a beta-glukanů podpoří regeneraci svalů a organismu po sportovním výkonu. Zní to jednoduše, ale za výrobky Los Křupos je spousta poctivé a profesionální práce. Křupněte do toho s námi!

Za Los Křupos Adventure Team jsme rádi, že můžeme spolupracovat a podporovat Czech O-Tour 2024, milujeme svobodný pohyb a dobrodružství v přírodě, orientační běh máme v genech. Pro účastníky závodů Czech O-Tour 2024 jsme připravili speciální slevový kód [CZECHOTOUR25](#), se kterým dosáhnete až na 30 % zvýhodnění pro nákup sportovních svačin Los Křupos dle svého výběru. Čtěte, prosím, pozorně [podmínky pro uplatnění slevového kódu](#).




## Nezapomeň!

### Mobilní aplikace O-Tour

Vyšla nová verze mobilní aplikace O-Tour — nezapomeňte se stáhnout aktualizaci, aby aplikace správně fungovala.

Ke stažení v [Google Play](#) (pro Android) a na [AppStore](#) (pro iPhone). Po zadání registračního čísla zobrazuje startovní čas, průběžné i celkové výsledky, ale i další tipy na výlety v okolí závodů.



## Není nám ukradený svět okolo nás

Sounáležitost s přírodou je jedním ze základních pilířů orientáku a my tomu v rámci Kwak Czech O-Tour chceme jít naproti. Chceme, aby naše lesy byly bez odpadů, s čerstvým vzduchem, prostě takové, jaké by být měly. Snažíme se závody dělat alespoň trochu ekologicky, a i když to není asi ta nejjednodušší cesta, pro nás je to cesta správná a dává nám smysl. Pomoci může každý orienták!

### Odpady

Budeme třídit **plasty** a **směsný odpad**.

### Na závody s rodinou a s kamarády

Téměř neobsazená auta na parkovišti nám radost nedělají, přijed' na Czech O-Tour v plně obsazeném autě, můžeš využít i nabídku [spolujízdy](#). Nebo neváhej přijet vlakem do Rožnova vlakem.

### Do vlastní nádoby

Pivo do vlastního püllitru, jídlo do vlastní misky. Nezapomeň si je na Czech O-Tour přibalit s sebou. Cíl bude přímo v aréně\* – voda, šťáva Relax nebo ionťák IoniLyte budou jen do vlastního, jednorázové kelímky nepotřebujeme!

\*kromě vybraných kategorií E3

### Vyhlášení

Konec tašky plné blbostí! Vouchery nebo to, co se dá sníst či vypít. To je naše preference, kterou, věříme, oceníte.

### Orientácký bazárek

V rámci víkendového bazárku můžeš nabídnout své sportovní vybavení nebo nakoupit jiné, více v kapitole "Co mě čeká v aréně?".



## **Pár formalit na závěr**

Závod probíhá podle českých Pravidel orientačního běhu.

### **Jury**

Kristýna Kolínová (DKP), Miroslav Kovář (SJC), Tomáš Vavřík (MOV)

### **Protesty**

Vklad při podání protestu je 400 Kč. Protesty proti oficiálním výsledkům možno doručit na e-mail [rozhodci@o-tour.cz](mailto:rozhodci@o-tour.cz).

### **Rozsah závodu**

Připravujeme tři samostatně hodnocené závody jednotlivců s rankingovým koeficientem 1,00, které se počítají do celkového hodnocení seriálu Czech O-Tour.

### **Upozornění**

Každý se závodu účastní na vlastní nebezpečí, organizátoři závodu nepřebírají žádnou odpovědnost.

Provozování prodejní nebo propagační činnosti je možné pouze se souhlasem ředitele závodu.

### **Ochrana osobních údajů**

Pořadatel je jako správce osobních údajů oprávněn zpracovávat osobní údaje přihlášeného účastníka pro plnění jeho povinností jako pořadatele závodu, za účelem plnění smlouvy, k jejímuž uzavření dochází mezi pořadatelem a účastníkem závodu přijetím přihlášky. Pořadatel za účelem plnění svých povinností zveřejní osobní údaje účastníka v platném formátu ČSOS a to v podobě přihlášky, startovky a výsledků v informačním systému ORIS (<https://oris.orientacnisporty.cz>) a na webu závodu (<https://o-tour.cz>).

### **Fotografování**

V průběhu akce budou pořizovány zpravodajské fotografie, sloužící k informování veřejnosti o proběhlém závodě, vyúčtování dotací na akci atd. v souladu s § 89 zákona č.89/2012 sb., Občanského zákoníku. Dále zde mohou být pořizovány fotografie k osobní potřebě závodníků (jako vzpomínka na závody, pro propagaci Vašeho klubu OB) zejména z vyhlášení výsledků a doběhu do cíle. V případě, že nesouhlasíte s fotografováním, oznamte to prosím explicitně fotografovi.



# Parametry trati

E1 - sprint  
sobota 26. 10. 2024

E2 - krátká trať  
neděle 27. 10. 2024

E3 - klasická trať  
pondělí 28. 10. 2024

kategorie	délka (km)	převýšení (m)	počet kontrol	délka (km)	převýšení (m)	počet kontrol	délka (km)	převýšení (m)	počet kontrol	kategorie
HDR	1,2 / 1,7	10	9	2,0 / 2,8	90	8	2,7 / 4,0	30	8	HDR
D10L	1,2 / 1,7	10	9	2,0 / 2,8	90	8	2,7 / 4,0	30	8	D10L
H10L	1,2 / 1,7	10	9	2,0 / 2,8	90	8	2,7 / 4,0	30	8	H10L
D10	1,4	10	12	2,6	95	11	2,9	30	10	D10
H10	1,4	10	12	2,6	95	11	2,9	30	10	H10
D12	1,8	10	19	2,7	110	12	3,5	60	12	D12
H12	2,0	10	18	3,0	135	12	3,6	90	11	H12
D14A	2,4	10	21	3,2	105	15	4,4	70	13	D14A
H14A	2,6	20	21	3,3	110	15	5,0	150	14	H14A
D14B	1,8	10	19	2,7	110	12	3,5	60	12	D14B
H14B	2,0	10	18	3,0	135	12	3,6	90	11	H14B
D16A	2,7	25	20	3,9	170	18	5,5	130	15	D16A
H16A	2,8	25	25	4,1	220	16	6,5	240	18	H16A
D16B	2,4	10	21	3,2	105	15	4,4	70	13	D16B
H16B	2,6	20	21	3,3	110	15	5,0	150	14	H16B
D18A	2,8	25	22	3,7	200	17	6,0	205	18	D18A
H18A	3,3	20	25	4,5	215	20	8,4	240	22	H18A
D18B	2,7	25	20	3,9	170	18	5,5	130	15	D18B
H18B	2,8	25	25	4,1	220	16	6,5	240	18	H18B
D21E	3,2	25	25	4,5	230	19	8,1	310	19	D21E
H21E	3,6	30	28	5,4	310	23	10,4	420	25	H21E
D21A	2,9	20	22	3,8	220	17	6,8	225	16	D21A
H21A	3,3	20	23	4,7	230	20	9,5	440	23	H21A
D21B	2,7	20	22	3,4	150	15	4,7	105	15	D21B
H21B	2,8	30	23	3,9	160	18	6,5	245	17	H21B
D35A	2,8	25	22	3,8	220	17	5,8	130	16	D35A
H35A	3,3	20	25	4,2	235	19	8,5	290	21	H35A
D35B	2,5	25	21	2,9	150	15	4,8	145	15	D35B
H35B	2,9	20	22	3,6	160	15	6,1	195	15	H35B
D45A	2,5	20	18	3,6	180	16	5,3	120	15	D45A
H45A	2,9	20	21	4,1	210	18	7,4	215	16	H45A
D45B	2,0	25	16	2,4	80	13	3,7	65	11	D45B
H45B	2,5	20	18	3,4	150	16	4,7	140	15	H45B
D55A	2,5	25	21	2,9	150	15	4,8	145	15	D55A
H55A	2,9	20	22	3,7	205	17	6,4	190	19	H55A
D55B	1,8	25	14	2,0	70	11	2,3	50	8	D55B
H55B	2,2	20	16	2,1	65	13	3,6	60	13	H55B
D65A	2,0	25	16	2,4	80	13	3,7	65	11	D65A
H65A	2,5	20	18	3,4	150	16	4,7	140	15	H65A
D65B	1,4	10	10	1,6	55	10	2,3	50	8	D65B
H65B	1,6	10	13	1,8	60	11	3,4	60	11	H65B
D70	1,8	25	14	2,0	65	12	2,8	50	10	D70
H70	2,2	20	16	2,6	85	15	4,2	95	15	H70
D75	1,8	25	14	2,0	70	11	2,3	50	8	D75
H75	2,2	20	16	2,1	65	13	3,6	60	13	H75
D80	1,4	10	10	1,8	60	11	2,3	15	8	D80
H80	1,6	10	13	2,1	75	13	2,6	15	11	H80
OPEN-S	1,8	10	17	2,3	85	10	2,9	35	10	OPEN-S
OPEN-M	2,3	10	18	2,8	110	14	3,8	90	14	OPEN-M
OPEN-L	2,7	30	21	3,2	170	17	5,7	195	18	OPEN-L
T	2,9	20	20	3,5	160	16	7,4	280	20	T



## Titulární partner



## Hlavní partneři



## Partneři seriálu



## Institucionální partneři

