



5. 4.
2025

POKYNY

ŽACLÉŘ



GAPP
CZECH  TOUR



CZECHOTOUR



CZECHOTOUR



O-TOUR.CZ

Vítej v hornickém regionu na Trutnovsku!

Trutnovsko letos žije orientáčkem a kromě GAPP Czech O-Tour se zde v roce 2025 poběží hned několikrát. Nás terén Hornického skanzenu Žaclěř uchvátil a věříme, že tyhle sprintové závody tě prostě budou bavit, a to včetně indoorové části druhé etapy, která tě protáhne kdejakým zákoutím uvnitř bývalého dolu.

Po zimní pauze se na program vrací orientácký bazárek a přichází také další novinky, tak neváhej pečlivě prolistovat následující stránky.

Sobota 5. dubna (E1 sprint, E2 sprint s indoorem)

Aréna závodu v Hornickém skanzenu Žaclěř – GPS: [50.6691N, 15.9270E](https://www.google.com/maps/place/50.6691N,+15.9270E).

Čas	Program
8:00-9:00 12:30-13:30	Prezentace
8:00-9:00	Příjem věcí do O-bazárku
9:00-17:30	Prodej a příjem věcí v O-bazárku
9:00-17:00	Kubíkova Dětská školka Zážitkový závod (Barnabášova škola pro permoníky) Sporticus labyrint, Šifrovací hra Cryptomania, Avenier lukostřelba a Testování kompasů Str8 u stánku O-RUN
9:30	Start prvních závodníků (E1)
9:30-11:30	Volný start kategorií pro veřejnost (E1)
12:45	Vyhlášení vítězů (E1)
12:00-14:00	Ochutnávka kanadské energetické tyčinky NAAK u stánku O-RUN
12:00-18:00	GAPP Fotokoutek (pauza 14:30-15:30)
14:00	Start prvních závodníků (E2)
14:00-16:30	Volný start kategorií pro veřejnost (E2)
17:30	Vyhlášení vítězů (E2)
19:30	Kvíz s kalkulátorem (ZŠ Žaclěř)

V neděli 6. dubna proběhne krátká trať Východočeského poháru, start od 10:00. Prohlídka hornického skanzenu s průvodcem bude možná v neděli v časech 12:00 a 14:00 za cenu 100 Kč/os. Sraz je u vstupu do areálu, při velkém zájmu může být kapacita omezena (rezervace místa předem nebude možná).

Jak dojedu do Žacléře?

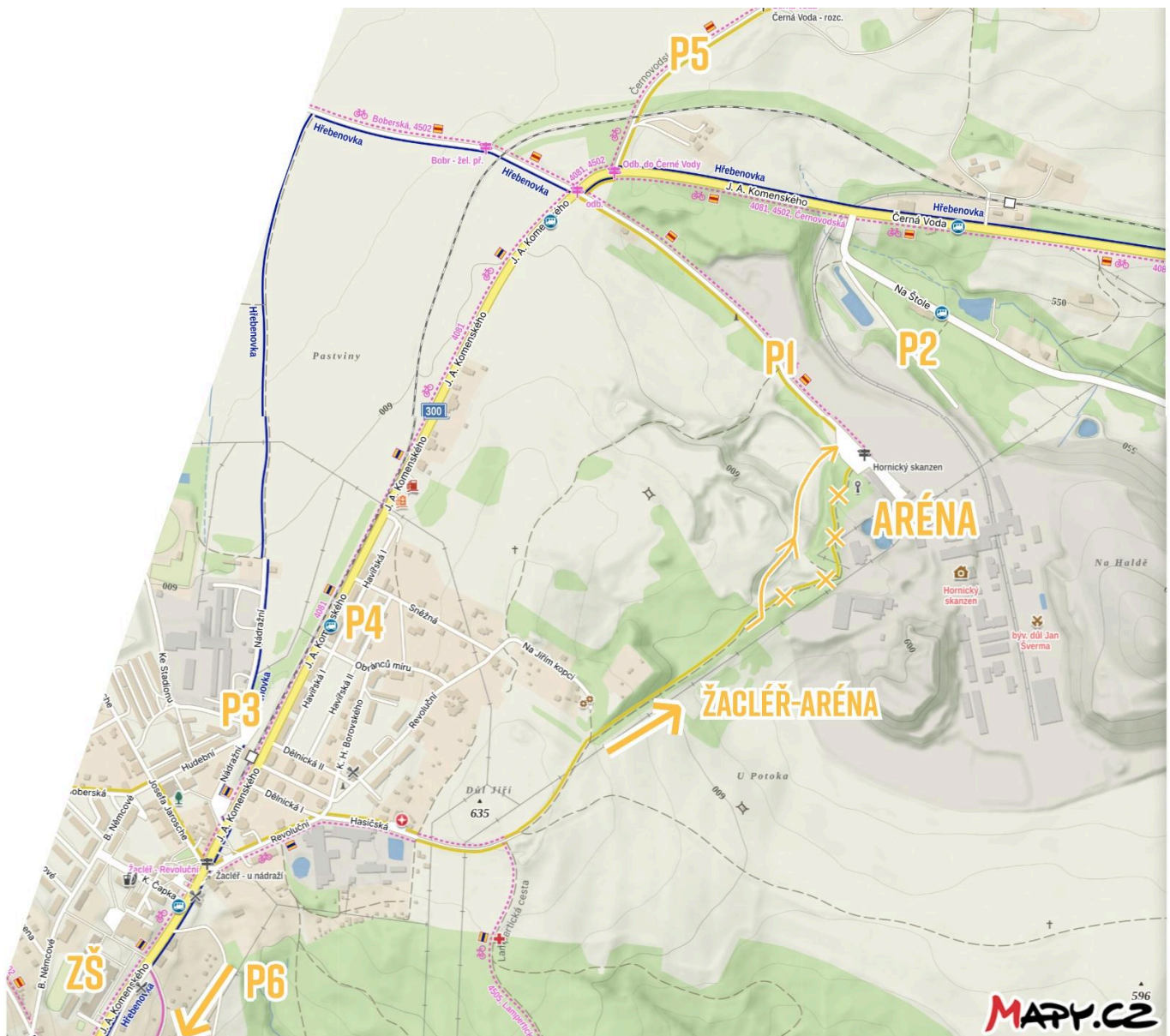
Příjezd k Hornickému skanzenu Žacléř (GPS: [50.6691N, 15.9270E](#)) možný z obou směrů (od Žacléře i Bernartic). Parkování je zdarma.

Kapacita parkovišť je omezená, přijed' v plném autě následuj pokyny pořadatelů!

Parkovací plochy jsou vzdálené 100-2000 metrů od arény (neznačeno, viz plánek dopravy), při využití parkoviště P6 (záchytné parkoviště na okraji Žacléře, GPS: [50.6512N, 15.9062E](#)) je možné vysadit posádku auta u arény a řidiče odvezeme kyvadlovou dopravou. Autobusům doporučujeme příjezd od Bernartic, výstup proti odbočce na P1 odjezd směr Žacléř na P6.

Využij spolujízdu, nabídku volných míst nebo poptávku na místa v autě najdeš [tady](#).

Parkování karavanů a obytných vozů je možné na parkovišti P3 (neorganizováno).



Ubytování v tělocvičně

V ZŠ Žacléř pouze pro předem objednané, parkování je možné na dvoře školy, podél příjezdových cest a v okolí školy viz [mapa](#) (vzhledem k omezené parkovací kapacitě u arény doporučujeme cestu do arény pěšky). Vstup do tělocvičny je ze západní strany budovy.

Tělocvična bude otevřena v pátek od 18:00, v sobotu v 9:00 uzavřena a opět otevřena v 18:00, v neděli je nutné tělocvičnu opustit do 9:00.

Kontaktní osoba: Lenka Stodůlková (605 580 350)

Co mě čeká v aréně?

Popisy kontrol (jsou i na mapě, E1 bílé, E2 žluté), vyčítání čipů, předběžné výsledky (také na [results.eu](#)), WC, mytí, catering a doprovodný program! **Prostor pro klubové stany je velmi omezený!**

GAPP Fotokoutek



Chceš mít super fotku? Využij GAPP fotokoutek zdarma přímo v aréně.

Kubíkova Dětská školka



V aréně závodu na nezbytně dlouhou dobu, kdy rodiče závodí.

Kdo dostane vítězné medaile?



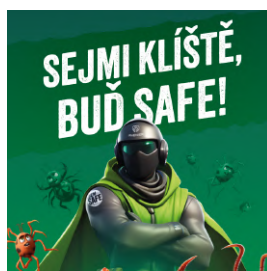
Vyhlášení vítězů proběhne v 12:45 (E1) a v 17:30 (E2) v aréně závodu. Ocenění budou všichni účastníci (HDR, DH10F, DH10), TOP 3 (DH12, DH14A, DH14B, DH21E) a vítězové ostatních kategorií.

Zážitkový závod pro nejmenší




S doprovodem a startem od dětské školky v čase 9:00-17:00. Čeká vás krátký orientační závod s úkoly od permoníka Barnabáše, v cíli medaile a hornické osvědčení pro každého. Čip s sebou!

Lukostřelba a poradna Avenier



Na speciálním terči budou rozmístěná klíšfata a tvým úkolem bude zasáhnout jich co nejvíc. Za přesnou trefu tě čeká drobná výhra. Kromě toho nebude chybět ani Avenier očkovací poradna.

O-bazar a OBchůdek opět na scéně



Můžeš nabídnout své sportovní vybavení nebo nakoupit nové. Probíhat bude i SWAP nevyužitých map ze závodů. Více informací najdeš na webu Czech O-Tour. Nakoupit můžeš i v Obchůdku českého orientáku.

Expozice hornictví

Hned u arény můžeš nakouknout do historie těžby černého uhlí v Žacléři – přímo do strojovny! Zbylé kulisy si užiješ při etapě.

Sporticus labyrinth

Ztratíš se v labyrintu? Po celý den na tebe v aréně čeká několik tratí pro děti, elifáky i veterány.

Šifrovací hra Cryptomania



Zabere cca 20-30 minut a ideální je v týmu 3-5 osob, nikomu ale nebudeme bránit, aby se pokusil s nástrahami hry poprat sám. Jediným potřebným vybavením je 1x mobilní telefon s přístupem na internet. Šifrovací hry budou i k zakoupení.

Testování těch nejlepších kompasů Str8



U stánku O-RUN za 80 Kč (model Str8 EVO) a 120 Kč (Str8 Eksakt / Kompakt / Original). Počet bude ale omezený, tak neváhej vyzkoušet rychlost a stabilitu Str8 compass. Půjčonné bude odečteno z případně zakoupeného kompasu.

Catering

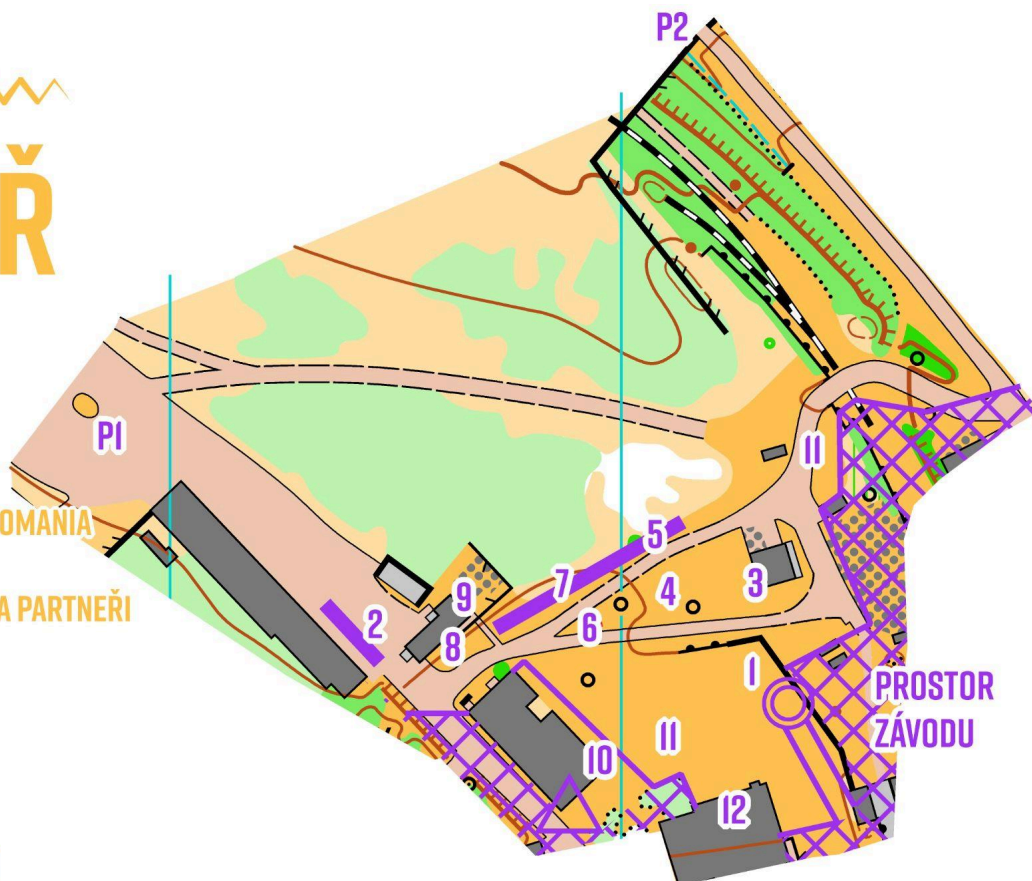
Těšit se můžeš na kavárnu, pořadatelské buchty a koláče, těstovinový salát, salát s halloumi, gulášovou polévku, něco z grilu a samozřejmě na pivo a limo.

Do nové sezóny s novou výbavou

Nové špuntovky, buzolu nebo čelovku? Nakoupit můžeš u sportovních prodejců O-RUN, Sporticus, Rituaall a Lucifer. Na místě bude i Obchůdek Českého orientáku.

ŽACLÉŘ

- 1 - PREZENTACE, CÍL
- 2 - WC, MYTÍ
- 3 - CATERING, KÁVIČKA
- 4 - SPORTICUS LABYRINT
- 5 - ŠIFROVACÍ HRA CRYPTOMANIA
- 6 - FOTOKOUTEK GAPP
- 7 - SPORTOVNÍ PRODEJCI A PARTNEŘI
- 8 - O-BAZAR, OBCHŮDEK
- 9 - DĚTSKÁ ŠKOLKA
ZÁŽITKOVÝ ZÁVOD
- 10 - START E1+E2
- 11 - KLUBOVÉ STANY
- 12 - EXPOZICE HORNICTVÍ



Otestuj kanadské energetické tyčinky NAAK – oficiálního partnera UTMB®! 🇨🇦 🏃

Hledáš palivo, které tě podrží i při těch nejnáročnějších bězích? Příklad ochutnat NAAK, energetické tyčinky vyvinuté pro vytrvalostní sportovce a prověřené elitními běžci po celém světě! 💪

- ♦ Dlouhotrvající energie bez zbytečné zátěže pro trávení
- ♦ Vyvážený mix proteinů z cvrččí mouky a rostlinných zdrojů
 - ♦ Šetrné k přírodě i vašemu výkonu

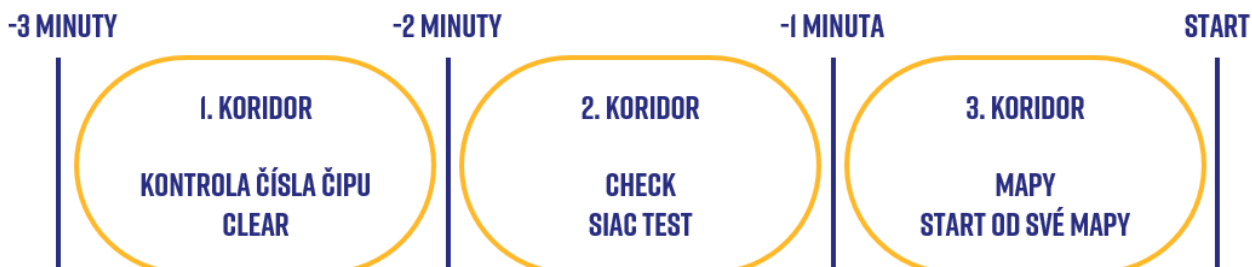
📍 Kdy a kde? Mezi prvním a druhým závodem Czech O-Tour v Žacléři u **stánku O-RUN**.



Co mě čeká na trati?

Start

Pro obě etapy v aréně závodu (neznačeno, viz plánek arény). Závodníci startují ve třech koridorech od své mapy. Není dovoleno mapu studovat předem nebo si ji odnést na startovní čáru.



Cíl

Pro obě etapy v aréně závodu

Mapa

Mapy se v cíli nevybírají, dodržujte fair play, neukazujte mapy dosud nevyběhnutým závodníkům.

Objednané mapy navíc (pro kategorie OPEN), budou vydávány na startu. Je nutné si u prezentace v aréně vyzvednout pásku, oproti které bude mapa vydána.

Zvláštní mapové značky

- ▲ 115 “Výrazný terénní objekt” – plošinka
- 528 “Výrazný liniový objekt” – potrubí, vyvýšená hadice
- 529 “Výrazný nepřekonatelný liniový objekt” – potrubí, vyvýšená hadice
- 530 “Výrazný umělý objekt” – kroužek” – sloup, lampa
- × 531 “Výrazný umělý objekt – křížek” – strojní zařízení, vozík

Povinné úseky

Start – mapový start (značeno koridorem), sběrná kontrola – cíl (značeno koridorem – začátek lyžařskými stříškami a poté ploty)

Fáborkové tratě (D10F, H10F, HDR)

Značeny **černo-bílými** fáborky, zkracování mezi kontrolami je povoleno. V kategorii HDR jsou pro každého přihlášeného 2 mapy (pro závodníka a doprovod).

Systém ražení a časomíra

SportIdent (bezdotykové ražení do vzdálenosti 0,5 m). V případě poruchy označení průchodu kontrolou kleštěmi do mapy. Měření času na celé vteřiny.

Občerstvení v cíli

Voda, iontový nápoj IoniLyte a šňáva Relax pro všechny závodníky (v kelímcích)

První pomoc

V cíli závodu

Omezení obuvi

Zákaz bot s kovovými hřebíky! (doporučená obuv, na obě etapy, se vzorkem, jako na lesní závod)

Omezení oblečení

Bez omezení, ale doporučujeme na obě etapy zakrytí dolních končetin

E1 (sprint): dopoledne

Start

Intervalový dle [startovní listiny](#), 00=9:30

Kategorie OPEN, T a HDR mají volný start v rozmezí 9:30–11:30 a razí startovní kontrolu.

Mapa

1 : 4 000 formát A4 (1 : 3 000 pro kategorie DH35–DH80), e = 2,5 m, ISSprOM 2019-2 rev 6, stav březen 2025, autoři Zdeněk Rajnošek, Zdeněk Janů, vytištěna na vodovzdorném materiálu

Velikost popisů kontrol (WRE)

D21E 17x5,5 cm, H21E 19x5,5 cm

Časový limit

45 minut, cíl se uzavírá po uplynutí časového limitu posledního startujícího závodníka

Terén

Částečně lesní podložka s různou průběžností. Místy kamenitý, sypký povrch, srázky, členitý terén. Louky, betonové plochy, vnitřní prostory hornického skanzenu. Absolutní převýšení prostoru 40 m, zpevněné plochy cca 30 %.

Kategorie a tratě

Předpokládané časy vítězů 12-15 minut, kategorie podle tabulky na webu o-tour.cz

Zakázané prostory

Veškeré prostory, označené v mapě nepřekonatelnými symboly (viz obrázek níže), v terénu bude z náběhových směrů značeno **červenobílou** páskou.

Některé tratě prochází vnitřní částí budovy (v mapě kresleno jako zastřešení/canopy). V průběhu závodu budou využity pouze ty prostory, které jsou dle mapy přístupné. Dveře budou zajištěny klínky. Není povoleno otevírat nebo zavírat žádné dveře a branky.

Upozornění

U některých tratí je možné volit postup, který kříží doběhový koridor. Počítáme s tím a v tomto prostoru bude doběh vyznačen pouze lyžařskými stříškami.

E2 (sprint s indoorem): odpoledne

[Podrobnější specifikata k indoor části najdete v samostatném dokumentu.](#) Týká se všech kategorií, prosím poučte také děti. Pro kategorie HDR, DH10F, DH10-DH14 bude indoor část jen symbolická.

Start

Intervalový dle [startovní listiny](#), 00=14:00

Kategorie OPEN, T a HDR mají volný start v rozmezí 14:00–16:30 a razí startovní kontrolu.

Mapa

Oboustranná!, formát A4, stav březen 2025, autoři Zdeněk Rajnošek, Zdeněk Janů, Dan Salaba (indoor), vytištěna na vodovzdorném materiálu

1. strana: 1 : 4 000 (1 : 3 000 pro kategorie DH35–DH80), e = 2,5 m, ISSprOM 2019-2 rev 6

2. strana: 1 : 1 500 (pro všechny kategorie), indoor mapový klíč - podrobnější specifikata najdete v samostatném dokumentu

Upozornění

V indoor části je na některých místech snižena viditelnost. Doporučujeme si vzít na závod čelovku. Pro navigaci v prostoru není nutná, ale bude se hodit na jednodušší čtení mapy.

Kategorie D21E, H18A, H21A, H21E mají 30 kontrol, kategorie D21A, H21B a T pak 29 kontrol – pokud vlastníte čip s kapacitou 30, nedoporučujeme razit kontroly navíc či nějakou vícekrát, jinak se do čipu nemusí vejít celá trať. Doporučujeme si zajistit na závod čip s větší kapacitou. Půjčení SIAC čipu si lze objednat na info@o-tour.cz.

Časový limit

75 minut, cíl se uzavírá po uplynutí časového limitu posledního startujícího závodníka

Terén

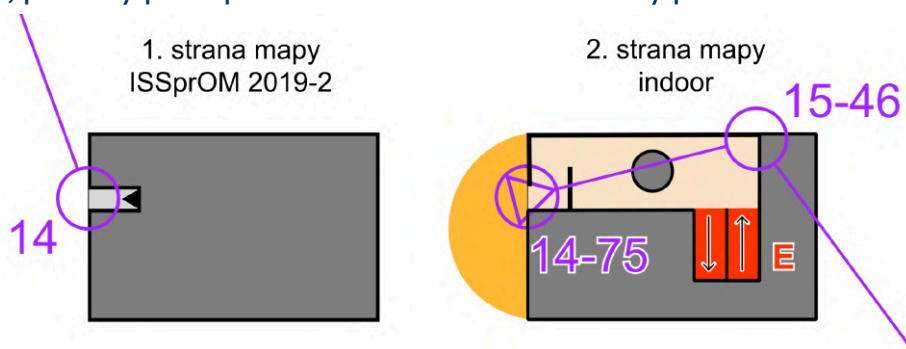
Lesní a otevřená podložka s vegetačními detaily, různou průběžností. Vnitřní prostory hornického skanzenu. Absolutní převýšení prostoru 75 m, zpevněné plochy cca 20 %. V indoor části schody, koleje, překážky, vybavení hornického skanzenu.

Princip závodu

Závodníci vystartují a absolvují cca 10-15 minut dlouhou část závodu na první straně mapy. Následně přibíhají na poslední kontrolu, označenou například číslem 14, která je umístěná v blízkosti vstupu do budovy. Vstup do budovy je pro tento závod označen trojúhelníkem (symbol 512.1 “Vstup pod most nebo do tunelu”). Závodníci otočí mapu a pokračují v závodě na druhé straně, kde trať začíná symbolem 715 “Bod pokračování po výměně mapy” a číslem kontroly. Na mapě indoor části budou kontroly označené například 14-75, kde 14 je pořadové číslo kontroly a 75 je kód kontroly.

Popisy kontrol (celá trať) budou v E2 k odběru v aréně, na mapě budou pouze na 1. straně (budou obsahovat pouze kontroly na 1. straně mapy).

Sběrná kontrola, povinný postup do cíle a cíl budou zakresleny pouze na 2. straně mapy.



Kategorie a tratě

Předpokládané časy vítězů 20-27 minut, kategorie podle tabulky na webu o-tour.cz

Zakázané prostory

Veškeré prostory, označené v mapě nepřekonatelnými symboly (viz obrázek níže), v terénu bude z náběhových směrů značeno **červenobílou** páskou.

Vysvětlení indoor mapového klíče a překonatelnosti objektů jsou definovány v samostatném dokumentu.

Všechny tratě prochází v druhé polovině závodu vnitřní částí budovy. V průběhu závodu budou využity pouze ty prostory, které jsou dle mapy přístupné. Dveře budou zajištěny klínky. Není povoleno otevírat nebo zavírat žádné dveře a branky. Je povoleno při indoor části volit postup i vnější částí (mimo vnitřky budov) – v mapě bude zakresleno blízké okolí vstupů do budov.

KDE MŮŽU BĚHAT NA SPRINTU?

NEPŘEKONATELNĚ	×	SRÁZ		✓	PŘEKONATELNĚ		
		VODNÍ PLOCHA				VODNÍ PLOCHA	
		BAŽINA				BAŽINA	
		VEGETACE				VEGETACE	
		ZEĎ				ZEĎ	
		PLOT / ZÁBRADLÍ				PLOT / ZÁBRADLÍ	
		POTRUBÍ / JINÝ OBJEKT				POTRUBÍ / JINÝ OBJEKT	
		BUDOVA				ZASTŘEŠENÍ	
		OBLAST SE ZÁKAZEM VSTUPU				... A DALŠÍ ...	
		NEPŘEKONATELNÁ HRANICE					
		NEPŘÍSTUPNÁ OBLAST					
		STAVBA / UZAVŘENÁ OBLAST					

PŘIPRAVENI NA ZMĚNU?

ČSOS SE MĚNÍ.
BUĎTE U TOHO!

STŘEDA 9. DUBNA | 12:55
ŽIVĚ NA ČT SPORT

Czech O-Tour fanshop

V Zoo Praha jsme představili nový dres, který vzešel z veřejné grafické soutěže. Dres náš partner O-RUN připravil a vyrobil i pro žacléřské závody. A nezůstane jen u orientáckého dresu. Ve fanshopu, který obstarává právě O-RUN, najdeš oficiální Czech O-Tour čelenky, kšiltovky, nákrčníky nebo třeba i pexesa.



Kvíz s Kalkulátorem

Pro přihlášené týmy v ZŠ Žacléř připraví ředitel závodu Kuba Kvášovský, známý též jako Kalkulátor, kvíz na zhruba 2 hodiny. Startujeme v 19:30. S sebou tužku, papír, bystrou mysl a dobrou náladu. Drobné občerstvení bude k zakoupení (pivo, nealko, pochutiny).



Sbíráš body do klubové soutěže?

V rámci Czech O-Tour 2025 opět běží celoroční klubová soutěž, kde bodují všechny věkové kategorie – mládež, elita i veteráni, celkem až 12 členů klubu. Po 1. kole vede Oddíl OB Kotlářka, zatopíš jim pod kotlem se svými kamarády z klubu?



A co Sporticus doběh?

Nevypusť ani jeden doběh od sběrky do cíle a na konci roku se můžeš těšit na zajímavé ceny od partnera Sporticus. V Žacléři jsme doběh trochu prodloužili, přidali zatáčku a kopeček, aby to stálo za to!



Čelovky Lucifer na E2

V indoor části E2 je v některých místech horší světlo na čtení mapy. Lucifer nabídne možnost zapůjčit si pro závod nižší modely čelovek – Z2Micro, S2RED/S2X a dále M5/M6. Rezervace je možná za 50 Kč [zde](#), dále bez rezervace do vyčerpání kapacity.

Kdo vám závody připravil?

OOB TJ Lokomotiva Trutnov (LTU) a Český svaz orientačních sportů



Manažer seriálu:	Matěj Burda
Ředitel závodu:	Jakub Kvášovský
Hlavní rozhodčí:	Adam Hájek (R2)
Stavitelé tratí:	E1 - Vojtěch Kotyk (R3), E2 - Dan Salaba (R3)
Administrativa:	Dominika Pachnerová
Marketing:	David Procházka

Kontakt

info@o-tour.cz

Pár formalit na závěr

Závod probíhá podle českých Pravidel orientačního běhu s výjimkou E1 pro H21E/D21E, kde platí pravidla IOF.

Jury

E1 (pouze WRE kategorie H21E/D21E): Yannick Michiels (BEL), Michal Olejnik (POL), Daniel Wolf (CZE)

E2 a ostatní kategorie E1: Aleš Bernatík (SFM), Martin Křivda (CHC), Přemysl Novák (DKP) for the rest of categories.

Protesty

E1 (pouze WRE kategorie H21E/D21E): Platí standardní procedura complaintů a protestů, která je bezplatná. Časový limit pro podání stížnosti je 12:30.

E2 a ostatní kategorie E1: Vklad při podání protestu je 400 Kč. Protesty proti oficiálním výsledkům možno doručit na e-mail rozhodci@o-tour.cz.

Rozsah závodu

Připravujeme dva samostatně hodnocené závody jednotlivců, které se počítají do celkového hodnocení seriálu GAPP Czech O-Tour 2025. Závod E1 je zařazen do celostátního rankingu (rank. koeficient 1,00), rankingu veteránů a závod celosvětového rankingu WRE.

Upozornění

Každý se závodu účastní na vlastní nebezpečí, organizátoři nepřebírají žádnou odpovědnost. Provozování prodejní nebo propagační činnosti je možné pouze se souhlasem ředitele závodu.

Ochrana osobních údajů

Pořadatel je jako správce osobních údajů oprávněn zpracovávat osobní údaje přihlášeného účastníka pro plnění jeho povinností jako pořadatele závodu, za účelem plnění smlouvy, k jejímuž uzavření dochází mezi pořadatelem a účastníkem závodu přijetím přihlášky. Pořadatel za účelem plnění svých povinností zveřejní osobní údaje účastníka v platném formátu ČSOS a to v podobě přihlášky, startovky a výsledků v informačním systému [ORIS](#) a na webu o-tour.cz.

Fotografování

V průběhu akce budou pořizovány zpravodajské fotografie, sloužící k informování veřejnosti o proběhlém závodě, vyúčtování dotací na akci atd. v souladu s § 89 zákona č.89/2012 sb., Občanského zákoníku. Dále zde mohou být pořizovány fotografie k osobní potřebě závodníků (jako vzpomínka na závody, pro propagaci klubu OB) zejména z vyhlášení výsledků a doběhu do cíle. V případě, že nesouhlasíte s fotografováním, oznamte to prosím explicitně fotografovi.

Titulární partner



Hlavní partneři



Partneři seriálu



Institucionální partneři



Královéhradecký kraj



Parametry tratí

E1 (sprint): dopoledne

E2 (sprint s indoorem): odpoledne

kategorie	délka (km)	převýšení (m)	počet kontrol
HDR	1,4 / 2,0	16	10
D10F	1,4 / 2,0	16	9
H10F	1,4 / 2,0	16	9
D10	1,3	12	10
H10	1,3	12	10
D12	1,8	16	19
H12	1,9	18	17
D14A	2,0	18	16
H14A	2,1	20	18
D14B	1,8	16	19
H14B	1,9	18	17
D16A	2,2	38	19
H16A	2,2	54	19
D16B	2,0	18	18
H16B	2,1	20	18
D18A	2,0	53	17
H18A	2,4	55	22
D18B	1,9	30	18
H18B	2,1	35	17
D21E	2,5	58	22
H21E	2,9	65	25
D21A	2,1	55	19
H21A	2,5	58	23
D21B	1,9	32	17
H21B	2,2	38	19
D35A	2,0	53	17
H35A	2,3	57	20
D35B	2,0	33	17
H35B	2,2	35	16
D40	1,9	22	15
H40	2,2	52	20
D45A	1,9	38	17
H45A	2,2	54	17
D45B	1,8	18	15
H45B	2,0	35	19
D50	1,9	18	14
H50	1,9	22	15
D55	1,7	18	15
H55	1,9	22	15
D60	1,6	18	11
H60	1,9	18	14
D65	1,4	16	11
H65	1,7	18	15
D70	1,4	16	11
H70	1,6	18	11
D75	1,2	14	11
H75	1,3	16	12
D80	1,2	14	11
H80	1,3	16	12
OPEN-S	1,5	16	12
OPEN-M	2,1	22	18
OPEN-L	2,4	35	22
T	2,4	60	21

kategorie	délka (km)	převýšení (m)*	počet kontrol
HDR	2,0 / 2,8	50	16
D10F	2,0 / 2,8	50	16
H10F	2,0 / 2,8	50	16
D10	2,0	45	16
H10	2,0	45	16
D12	2,3	62	20
H12	2,3	72	20
D14A	2,3	57	20
H14A	2,9	116	24
D14B	2,3	62	20
H14B	2,3	72	20
D16A	3,0	121	24
H16A	3,4	150	27
D16B	2,7	103	24
H16B	2,9	116	24
D18A	3,1	125	27
H18A	4,0	165	30
D18B	2,5	100	24
H18B	2,7	110	24
D21E	3,9	160	30
H21E	4,2	170	30
D21A	3,6	157	29
H21A	3,9	165	30
D21B	2,5	95	24
H21B	3,6	137	29
D35A	3,1	125	27
H35A	3,4	135	27
D35B	2,7	103	24
H35B	2,6	115	24
D40	2,6	88	23
H40	2,8	110	24
D45A	2,8	108	24
H45A	3,2	145	27
D45B	2,6	78	24
H45B	2,7	121	24
D50	2,5	83	23
H50	2,6	88	23
D55	2,4	83	23
H55	2,5	83	23
D60	2,3	73	22
H60	2,5	83	23
D65	2,1	73	22
H65	2,4	83	23
D70	2,1	73	22
H70	2,3	73	22
D75	2,1	63	22
H75	2,1	58	22
D80	2,1	63	22
H80	2,1	58	22
OPEN-S	2,5	83	23
OPEN-M	3,0	146	24
OPEN-L	3,4	150	27
T	3,5	122	29

* celkové převýšení E2 je dané součtem převýšení na první části trati a počtem a výškou pater v indooru